


การวางแผนจัดการทรัพยากรบนพื้นที่สูง :
กรณีศึกษาน้ำล้นป่าเกี๊ยะ และน้ำล้นป่าเมี่ยงน้ำเมิน
ตำบลแม่ทะ อำเภอลำปาง จังหวัดเชียงใหม่



วิทยานิพนธ์นี้เสนอต่อบัณฑิตวิทยาลัย
เป็นส่วนหนึ่งของการศึกษาตามหลักสูตรปริญญา
วิทยาศาสตรมหาบัณฑิต
สาขาวิชาภูมิศาสตร์

ลิขสิทธิ์มหาวิทยาลัยเชียงใหม่


Copyright © by บัณฑิตวิทยาลัย Chiang Mai University
มหาวิทยาลัยเชียงใหม่
All rights reserved
เมษายน 2537


การวางแผนจัดการทรัพยากรบนพื้นที่สูง :
กรณีศึกษาบ้านสันป่าเกี๊ยะ และบ้านป่าเมี่ยงน้ำเงิน
ตำบลแม่ทะ อำเภอลำปาง จังหวัดเชียงใหม่


บวรศักดิ์ เพชรานนท์

วิทยานิพนธ์นี้ได้รับการพิจารณาอนุมัติให้เป็นส่วนหนึ่งของการศึกษา
ตามหลักสูตรปริญญาวิทยาศาสตรมหาบัณฑิต
สาขาวิชาภูมิศาสตร์

คณะกรรมการสอบวิทยานิพนธ์

 ประธานกรรมการ
ศาสตราจารย์ ดร.มนัส สุวรรณ

 กรรมการ
ผู้ช่วยศาสตราจารย์ ดร.นวลศิริ วงศ์ทางสวัสดิ์

 กรรมการ
รองศาสตราจารย์ ประหยัด ปานดี

วันที่ 29 เมษายน พ.ศ. 2537

ลิขสิทธิ์ของบัณฑิตวิทยาลัย มหาวิทยาลัยเชียงใหม่