

มหาวิทยาลัยเชียงใหม่
Chiang Mai University

ภาคผนวก

มหาวิทยาลัยเชียงใหม่
Chiang Mai University

ภาคผนวก ก
แบบสัมภาษณ์

ฉบับที่_____

รหัส_____

แบบสัมภาษณ์

เรื่อง

การคาดหวังทางเศรษฐกิจและสังคมของประชากร

ที่มีต่อโครงการพัฒนาพื้นที่ชายฝั่งทะเลภาคใต้

ในตำบลท้องเนียน อำเภอขนอม

จังหวัดนครศรีธรรมราช

ชื่อผู้ให้สัมภาษณ์ _____ เพศ ชาย หญิง

บ้านเลขที่ _____ หมู่ที่ _____ ชื่อหมู่บ้าน _____

เริ่มสัมภาษณ์เวลา _____ สิ้นสุดเวลา _____

วัน/เดือน/ปี _____

บันทึกข้อสังเกต _____

แบบสัมภาษณ์

ตอนที่ 1 เป็นข้อมูลทั่ว ๆ ไปและข้อมูลเกี่ยวกับปัจจัยที่มีอิทธิพลต่อความคาดหวัง

กรุณาเติมข้อความลงในช่องว่างและขีดเครื่องหมาย \checkmark ลงในวงเล็บหน้าคำที่ท่านเลือก

1. ระดับการศึกษา

- 1 () ป.4 หรือต่ำกว่า
- 2 () ป.6
- 3 () ม.3
- 4 () ม.6
- 5 () สูงกว่า ม.6

2. อาชีพหลักของท่านในปัจจุบัน

- 1 () ทำสวนมะพร้าว
- 2 () ทำสวนกาแฟ
- 3 () ทำสวนยาง
- 4 () ทำนา
- 5 () เลี้ยงกุ้ง
- 6 () ค้าขาย

3. ท่านมีรายได้เฉลี่ยต่อปี ในรอบปีที่ผ่านมาประมาณเท่าใด

- 1 () น้อยกว่า 10,000 บาท
- 2 () 10,001 - 55,000
- 3 () 55,001 - 100,000
- 4 () 100,001 - 150,000

- 5 () 150,001 - 200,000
- 6 () 200,000 ขึ้นไป
4. ท่านมีตำแหน่งหรือเคยดำรงตำแหน่งใดบ้างในหมู่บ้าน
- 1 () มีตำแหน่งหรือเคยมีตำแหน่ง บอกตำแหน่ง _____
- 2 () ไม่มีตำแหน่ง
5. ปัจจุบันที่ดินของท่านได้ใช้ประโยชน์ใดบ้าง (เลือกได้มากกว่า 1 ข้อ)
- 1 () ปลูกยาง
- 2 () ปลูกกาแฟ
- 3 () เลี้ยงกุ้ง
- 4 () ทำนา
- 5 () ทำสวนผลไม้
- 6 () ทำสวนมะพร้าว
- 7 () อื่นๆ ระบุ _____
6. บ้านของท่านอยู่ห่างจากตัวอำเภอประมาณกี่กิโลเมตร
- 1 () น้อยกว่า 1 กิโลเมตร
- 2 () 1 - 5 กิโลเมตร
- 3 () 6 - 10 กิโลเมตร
- 4 () มากกว่า 10 กิโลเมตร
7. ท่านทราบข่าวเกี่ยวกับนโยบายของรัฐบาลในแต่ละสมัย ที่มีต่อโครงการเซาท์เทิร์นซีบอร์ด หรือไม่
- ทราบ ไม่ทราบ
- 1 สมัยรัฐบาลพลเอกชาติชาย ชุณหะวัณ.....() ()
- 2 สมัยรัฐบาลนายชวน หลีกภัย.....() ()
- 3 สมัยรัฐบาลนายบรรหาร ศิลปอาชา.....() ()

8. ท่านติดตามข่าวเกี่ยวกับนโยบายของรัฐบาลในแต่ละสมัย ที่มีต่อโครงการเซาท์เทิร์นซีบอร์ด หรือไม่
- | | ทราบ | ไม่ทราบ |
|--|------|---------|
| 1 สมัยรัฐบาลพลเอกชาติชาย ชุณหะวัณ..... | () | () |
| 2 สมัยรัฐบาลนายชวน หลีกภัย..... | () | () |
| 3 สมัยรัฐบาลนายบรรหาร ศิลปอาชา..... | () | () |
9. ท่านได้รับข่าวและความรู้ด้านต่าง ๆ เกี่ยวกับโครงการพัฒนาพื้นที่ชายฝั่งทะเลภาคใต้ จากสิ่งใดบ้างต่อไปนี้ (เลือกมากได้กว่า 1 ข้อ)
- | | ได้รับ | ไม่ได้รับ |
|---|--------|-----------|
| 1 วิทยู..... | () | () |
| 2 โทรทัศน์..... | () | () |
| 3 หนังสือพิมพ์..... | () | () |
| 4 การติดต่อสนทนากับผู้นำหมู่บ้าน(กำนัน ผู้ใหญ่บ้าน สมาชิกอบต. ครูใหญ่ ฯลฯ)..... | () | () |
| 5 การติดต่อและสนทนากับเจ้าหน้าที่ในส่วนราชการที่ปฏิบัติงานในอำเภอหรือจังหวัด..... | () | () |
| 6 การติดต่อและสนทนากับคนละแวกบ้าน..... | () | () |
| 7 จากเจ้าหน้าที่ของรัฐบาลที่เข้ามาสำรวจพื้นที่และสัมมนา..... | () | () |

ตอนที่ 2 ข้อมูลเกี่ยวกับความคาดหวังของประชาชนที่มีต่อโครงการพัฒนาพื้นที่ชายฝั่งทะเลภาคใต้
 ข้อความแต่ละข้อมีคำถามให้เลือกตอบ 5 ช่อง โปรดเขียนเครื่องหมาย ✓ ลงในช่องหนึ่งช่องใดของ
 ทุกๆข้อที่ท่านรู้สึกว่าจะตรงกับความจริงของท่านที่สุด พร้อมทั้งเติมข้อความลงในช่องว่างตามที่ท่าน
 ต้องการเพิ่มเติมข้อมูล

1 ท่านได้ทราบชื่อโครงการต่าง ๆ ที่มาทำการสำรวจหรือก่อสร้างในท้องถิ่นของท่านต่อไปหรือไม่
 (เลือกได้มากกว่า 1 ข้อ)

	ทราบ	ไม่
ทราบ		
1 ท่าเรือน้ำลึก.....()	()	()
2 โรงกลั่นน้ำมัน.....()	()	()
3 โรงแยกแก๊ส.....()	()	()
4 นิคมอุตสาหกรรม.....()	()	()
5 ชุมชนเมืองใหม่.....()	()	()
6 กลุ่มอุตสาหกรรมปิโตรเคมี.....()	()	()
7 ถนน 4 เลนเชื่อมฝั่งทะเลตะวันออก-ตะวันตก สายใหม่.....()	()	()

- 2. ท่านเห็นด้วยที่โครงการมาลงในพื้นที่ท้องถิ่นของท่าน
- 3. โครงการพัฒนาพื้นที่ชายฝั่งทะเลภาคใต้มีความสำคัญต่อ
การพัฒนาเศรษฐกิจและสังคมในพื้นที่ของท่าน
- 4. การทำงานในภาคอุตสาหกรรมมีรายได้ดีกว่าทำเกษตรกรรม

เห็นด้วยมากที่สุด	เห็นด้วยปานกลาง	เห็นด้วย	ไม่เห็นด้วยปานกลาง	ไม่เห็นด้วยมากที่สุด

5. ตั้งแต่มีข่าวโครงการพัฒนาพื้นที่ชายฝั่งทะเลภาคใต้ จะมาลงในพื้นที่ท้องถิ่นของท่านได้ก่อให้เกิดการเปลี่ยนแปลงทางด้านความเป็นอยู่ในครัวเรือนและหมู่บ้านของท่าน
6. ในช่วงนี้ท่านต้องการให้มีสถาบันการศึกษาระดับสูง เพื่อให้บุตรหลานได้มีโอกาสศึกษาระดับสูง และมีโอกาสเข้าทำงานในอุตสาหกรรมต่าง ๆ ที่จะมาลงในพื้นที่
7. ท่านพอใจที่จะให้บุตรหลานทำงานด้านอุตสาหกรรม
8. ในช่วงที่ผ่านมาท่านมีความกังวลเป็นอย่างมากกว่าจะโดนเวนคืนที่ดินและถูกโยกย้ายไปอยู่ที่อื่น
9. ท่านคิดว่าบุตรหลานของท่านมีความสามารถหรือมีทักษะที่จะปฏิบัติงานด้านอุตสาหกรรมได้

เห็นด้วยมากที่สุด	เห็นด้วยปานกลาง	เห็นด้วย	ไม่เห็นด้วยปานกลาง	ไม่เห็นด้วยมากที่สุด

ความคาดหวังทางเศรษฐกิจ ที่มีต่อโครงการพัฒนาพื้นที่ชายฝั่งทะเลภาคใต้ จะก่อให้เกิดการเปลี่ยนแปลง ทางเศรษฐกิจและสังคม ต่อครอบครัวและชุมชน อย่างไรบ้าง

1. ก่อให้เกิดการเปลี่ยนแปลงการใช้ที่ดินไปในเชิงพาณิชย์และอุตสาหกรรมมากขึ้น มีการสร้างบ้านจัดสรร คอนโดมิเนียม ชุมชนพาณิชย์ ขึ้นมากมาย
2. เกิดการสูญเสียพื้นที่ทางการเกษตร
3. ส่งผลให้ตำบลท้องเนียนรวมทั้งตำบลขนอม มีความเจริญยิ่งขึ้น
4. คาดว่าครอบครัวจะมีรายได้เพิ่มขึ้น มีความเป็นอยู่ดีขึ้น มีเครื่องอำนวยความสะดวกใช้ภายในบ้านมากขึ้น

เห็นด้วยมากที่สุด	เห็นด้วยปานกลาง	เห็นด้วย	ไม่เห็นด้วยปานกลาง	ไม่เห็นด้วยมากที่สุด

20. ความสัมพันธ์ระหว่างสมาชิกในครอบครัวจะห่างเหิน
มากขึ้น

21. ปัญหาการประกอบพิธีกรรมทางศาสนาในชุมชน

22. ท้องถิ่นของท่านจะกลายเป็นชุมชนขนาดใหญ่ขึ้น

23. ประชาชนในพื้นที่ จะมีการศึกษาในระดับสูงเพิ่มขึ้น

เห็นด้วยมากที่สุด	เห็นด้วยปานกลาง	เห็นด้วย	ไม่เห็นด้วยปานกลาง	ไม่เห็นด้วยมากที่สุด

ตอนที่ 3 ข้อมูลเกี่ยวกับความแตกต่างของสภาพทางเศรษฐกิจและสังคมของประชากร

กรุณาเติมข้อความลงในช่องว่างและขีดเครื่องหมาย ✓ ลงในวงเล็บหน้าคำที่ท่านเลือกพร้อม
ทั้งเติมข้อความลงในช่องว่าง ตามที่ท่านต้องการเพิ่มเติมข้อมูล

1. ระยะเวลาที่ท่านได้ข่าวเกี่ยวกับ โครงการเซาท์เทิร์นซีบอร์ด ที่จะมาลงในพื้นที่ท้องถิ่นของท่านครั้งแรกเมื่อใด

1 () ปีที่แล้ว (2538)

2 () 2-3 ปี (2537-2536)

3 () 4-5 ปี (2535-2534)

4 () 6-7 ปี (2533-2532)

2. ในช่วงนั้นท่านประกอบอาชีพอะไรบ้าง

1 () สวนมะพร้าว

2 () สวนยางพารา

3 () สวนกาแฟ

4 () เลี้ยงสัตว์น้ำ (ประมง)

5 () ค้าขาย

6 () ทำนา

7 () อื่นๆ ระบุ

3. ในช่วงนั้นท่านมีรายได้จากการประกอบอาชีพประมาณ

- 1 () น้อยกว่า 10,000
- 2 () 10,001 - 55,000
- 3 () 55,001 - 100,000
- 4 () 100,001 - 150,000
- 5 () 150,001 - 200,000
- 6 () มากกว่า 200,000

4. ในช่วงนั้นท่านมีที่ดินถือครองประมาณกี่ไร่

- 1 () 10 ไร่ลงมา
- 2 () 11 - 20 ไร่
- 3 () 21 - 30 ไร่
- 4 () 31 - 40 ไร่
- 5 () 41 - 50 ไร่
- 6 () 51 ไร่ขึ้นไป

5. ในช่วงนั้นท่านมีการใช้ที่ดินทำอะไรบ้าง

- 1 () ปลูกพืชชนิดเดียว หรือเลี้ยงสัตว์อย่างเดียว
- 2 () ปลูกพืช 2 ชนิดขึ้นไป
- 3 () ปลูกพืชชนิดเดียวและเลี้ยงสัตว์
- 4 () ปลูกพืช 2 ชนิดขึ้นไป และเลี้ยงสัตว์

6. ปัจจุบันท่านมีที่ดินถือครองกี่ไร่

- 1 () 10 ไร่ลงมา
- 2 () 11 - 20 ไร่
- 3 () 21 - 30 ไร่
- 4 () 31 - 40 ไร่

- 5 () 41 - 50 ไร่
- 6 () 51 ไร่ขึ้นไป
7. ปัจจุบันจากจำนวนที่ดินที่ถือครองท่านใช้ที่ดินทำอะไรบ้าง
- 1 () ปลูกพืชชนิดเดียว หรือเลี้ยงสัตว์อย่างเดียว
 - 2 () ปลูกพืช 2 ชนิดขึ้นไป
 - 3 () ปลูกพืชชนิดเดียวและเลี้ยงสัตว์
 - 4 () ปลูกพืช 2 ชนิดขึ้นไป และเลี้ยงสัตว์
8. จำนวนโรงงานในพื้นที่ท้องถิ่นของท่านก่อนปี 2535 มี.....โรง
9. จำนวนโรงงานในพื้นที่ท้องถิ่นของท่านหลังปี 2535 มี.....โรง
10. โปรดระบุชื่อโรงงานที่เพิ่มขึ้น
- 1.....
 - 2.....
 - 3.....
 - 4.....
11. สถาบันการศึกษาระดับมัธยมศึกษาขึ้นไปก่อนปี 2535 มี.....โรง
12. สถาบันการศึกษาระดับมัธยมศึกษาขึ้นไปหลังปี 2535 มี.....โรง
13. ก่อนปี 2535 มีไฟฟ้าใช้หรือไม่
- 1 () มี
 - 2 () ไม่มี

14. หลังปี 2535 มีไฟฟ้าใช้หรือไม่

1 () มี

2 () ไม่มี

15. ก่อนปี 2535 มีน้ำประปาใช้หรือไม่

1 () มี

2 () ไม่มี

16. หลังปี 2535 มีน้ำประปาใช้หรือไม่

1 () มี

2 () ไม่มี

17. ก่อนปี 2535 สภาพเส้นทางคมนาคม/ถนนเป็นอย่างไร

1 () ถนนลูกรัง

2 () ถนนเริ่มลาดยาง

3 () ถนนลาดยาง

18. หลังปี 2535 สภาพเส้นทางคมนาคม/ถนนเป็นอย่างไร

1 () ถนนลูกรัง

2 () ถนนเริ่มลาดยาง

3 () ถนนลาดยาง

19. หลังปี 2535 เป็นต้นมา ท่านสังเกตเห็นการเปลี่ยนแปลงในหมู่บ้านของท่านเป็นอย่างไรบ้าง

.....

.....

.....

ตอนที่ 4 ข้อมูลเกี่ยวกับความต้องการที่จะให้มีอุตสาหกรรมในพื้นที่ กรุณาขีดเครื่องหมาย✓ ในช่องว่า
ตามความต้องการของท่าน

1) อุตสาหกรรมที่ต้องการให้มีในพื้นที่

	เห็นด้วย มากที่สุด	เห็นด้วย ปาน กลาง	เห็นด้วย	ไม่เห็น ด้วยปาน กลาง	ไม่เห็น ด้วยมาก ที่สุด
1. อุตสาหกรรมแปรรูปทางการเกษตร					
2. อุตสาหกรรมผลิตเครื่องจักรกลทางการเกษตร					
3. อุตสาหกรรมอิเล็กทรอนิกส์					
4. อุตสาหกรรมบริการการท่องเที่ยว					
5. อุตสาหกรรมอาหารทะเลกระป๋อง					
6. อุตสาหกรรมปิโตรเคมี					
8. อุตสาหกรรมปูนซีเมนต์					

มหาวิทยาลัยเชียงใหม่
Chiang Mai University

ภาคผนวก ข

คู่มือลงรหัส

คู่มือลงรหัส

ข้อที่	หน้า	คำถา	ตัวแปร	column	จำนวน column	ค่าตัวแปร
-	1	เลขที่แบบสอบถา	CASE	1-3	3	ระบความจริง(001-100)
1	2	ระดับการศึกษา	EDUCATE	4	1	1. ป.4 หรือต่ำกว่า 2. ป.6 3. ม.3 4. ม.6 5. สูงกว่าม.6
2	2	อาชีพ	OCCUPATION	5	1	1. การเกษตร 2. คาขาย

ข้อที่	หัวข้อ	คำถาม	ตัวแปร	column	จำนวน column	ค่าตัวแปร
3		รายได้	INCOME	6	1	1. น้อยกว่า 10,000 บาท 2. 10,001 - 55,000 3. 55,001 - 100,000 4. 100,001 - 150,000 5. 150,001 - 200,000 6. 200,000 ขึ้นไป
4		ตำแหน่งหน้าที่ในสังคม	X1	7	1	1. มีตำแหน่งหรือเคยมีตำแหน่ง 2. ไม่มีตำแหน่ง
6		บ้านพักนอยู่ห่างจากอำเภอกี่ กิโลเมตร	X2	8	1	1. น้อยกว่า 1 กิโลเมตร 2. 1 - 5 กิโลเมตร 3. 6 - 10 กิโลเมตร 4. มากกว่า 10 กิโลเมตร
7		การติดตามนโยบายของรัฐ 4.1 สมัยรัฐบาลพลเอกชาติชาย	X3	9	1	1. ทราบ 2. ไม่ทราบ

ข้อที่	ที่มา	คำถาม	ตัวแปร	column	จำนวน column	คำตอบ
		4.2 สมัยรัฐบาลนายชวน	X4	10	1	1. ทราบ 2. ไม่ทราบ
		4.3 สมัยรัฐบาลนายบรรหาร	X5	11	1	1. ทราบ 2. ไม่ทราบ
9	4	แหล่งข่าวสาร 9.1 วิฑู	X6	12	1	1. ได้รับ 2. ไม่ได้รับ
		9.2 โทรทัศน์	X7	13	1	1. ได้รับ 2. ไม่ได้รับ
		9.3 หนังสือพิมพ์	X8	14	1	1. ได้รับ 2. ไม่ได้รับ
		9.4 การติดต่อสนทนากับผู้นำหมู่บ้าน	X9	15	1	1. ได้รับ 2. ไม่ได้รับ

ข้อที่	หน้า	คำถาม	ตัวแปร	column	จำนวน column	คำตอบ
		9.5 การติดต่อและสนทนากับเจ้าหน้าที่ในสวนราชการที่ปฏิบัติงานในอำเภอ	X10	16	1	1. ได้รับ 2. ไม่ได้รับ
		9.6 การติดต่อและสนทนากับคนและแวกราน	X11	17	1	1. ได้รับ 2. ไม่ได้รับ
		9.7 เจ้าหน้าที่ของรัฐบาล	X12	18	1	1. ได้รับ 2. ไม่ได้รับ
1	5	ชื่อโครงการ 1.1 ทาเรือนเล็ก	X13	18	1	1. ทราบ 2. ไม่ทราบ
		1.2 โรงกั้นน้ำมัน	X14	19	1	1. ทราบ 2. ไม่ทราบ
		1.3 โรงแยกแก๊ส	X15	20	1	1. ทราบ 2. ไม่ทราบ

ข้อที่	หัวข้อ	คำถาม	ตัวแปร	column	จำนวน column	คำตอบแปร
		1.4 นิคมอุตสาหกรรม	X16	21	1	1. ทราบ 2. ไม่ทราบ
		1.5 ชุมชนเมืองใหม่	X17	22	1	1. ทราบ 2. ไม่ทราบ
		1.6 กลุ่มอุตสาหกรรมปิโตรเคมี	X18	23	1	1. ทราบ 2. ไม่ทราบ
		1.7 ถนน 4 เลนสายใหม่	X19	24	1	1. ทราบ 2. ไม่ทราบ
2	5	ท่านเห็นด้วยที่โครงการมาลงในพื้นที่ ท้องถิ่นของท่าน	X20	25	1	5. เห็นด้วยอย่างยิ่ง 4. เห็นด้วย 3. ไม่แน่ใจ 2. ไม่เห็นด้วย 1. ไม่เห็นด้วยอย่างยิ่ง

ข้อที่	หน้า	คำถาม	ตัวแปร	column	จำนวน column	คำตอบแปร
3	5	โครงการพัฒนาพื้นที่ชายฝั่งทะเลภาคใต้มีความสำคัญต่อการพัฒนาเศรษฐกิจและสังคมในพื้นที่ของทาง	X21	26	1	5. เห็นด้วยอย่างยิ่ง 4. เห็นด้วย 3. ไม่แน่ใจ 2. ไม่เห็นด้วย 1. ไม่เห็นด้วยอย่างยิ่ง
4	5	การทำงานในภาคอุตสาหกรรมมีรายได้ดีกว่าทำเกษตรกรรม	X22	27	1	5. เห็นด้วยอย่างยิ่ง 4. เห็นด้วย 3. ไม่แน่ใจ 2. ไม่เห็นด้วย 1. ไม่เห็นด้วยอย่างยิ่ง
5	6	ตั้งแต่มีข่าวโครงการพัฒนาพื้นที่ชายฝั่งทะเลภาคใต้ จะมาลงในพื้นที่ท้องถิ่นของท่านได้ก่อให้เกิดการเปลี่ยนแปลงด้านความเป็นอยู่ไม่ครัวเรือนและหมู่บ้านของท่าน	X23	25	1	5. เห็นด้วยอย่างยิ่ง 4. เห็นด้วย 3. ไม่แน่ใจ 2. ไม่เห็นด้วย 1. ไม่เห็นด้วยอย่างยิ่ง

ข้อที่	หน้า	คำถาม	ตัวแปร	column	จำนวน column	คำตอบแปร
6	6	ในช่วงนี้ทางตองการให้มัสถการับการศึกษาระดับสูง เพื่อใหบุตรหลานได้มีโอกาสศึกษาระดับสูง และมีโอกาสเข้าทำงานในอุตสาหกรรมต่าง ๆ	X24	26	1	5. เห็นด้วยอย่างยิ่ง 4. เห็นด้วย 3. ไม่แน่ใจ 2. ไม่เห็นด้วย 1. ไม่เห็นด้วยอย่างยิ่ง
7	6	ท่านพอใจที่จะให้บุตรหลานทำงานด้านอุตสาหกรรม	X25	27	1	5. เห็นด้วยอย่างยิ่ง 4. เห็นด้วย 3. ไม่แน่ใจ 2. ไม่เห็นด้วย 1. ไม่เห็นด้วยอย่างยิ่ง
8	6	ในช่วงที่ผ่านมาท่านมีความกังวลเป็นอย่างมากว่า จะโดนเวนคืนที่ดินและถูกโยกย้ายไปอยู่ที่อื่น	X26	28	1	5. เห็นด้วยอย่างยิ่ง 4. เห็นด้วย 3. ไม่แน่ใจ 2. ไม่เห็นด้วย 1. ไม่เห็นด้วยอย่างยิ่ง

ข้อที่	หัวข้อ	คำถาม	ตัวแปร	column	จำนวน column	คำตอบแปร
9	6	ทานติภาพุตรหลานของท่านมีความสามารถหรือมีทักษะที่จะปฏิบัติงานด้านอุตสาหกรรมได้	X27	29	1	5. เห็นด้วยอย่างยิ่ง 4. เห็นด้วย 3. ไม่แน่ใจ 2. ไม่เห็นด้วย 1. ไม่เห็นด้วยอย่างยิ่ง
1	6	ก่อให้เกิดการเปลี่ยนแปลงการเซที่ติดไปในเชิงพาณิชย์และอุตสาหกรรมมากขึ้น มีการสร้างบ้านจัดสรร คอนโดมีเนียม ชุมชนพาณิชย์ ขึ้นมากมาย	X28	30	1	5. เห็นด้วยอย่างยิ่ง 4. เห็นด้วย 3. ไม่แน่ใจ 2. ไม่เห็นด้วย 1. ไม่เห็นด้วยอย่างยิ่ง
2	6	เกิดการสูญเสียพื้นที่ทางการเกษตร	X29	31	1	5. เห็นด้วยอย่างยิ่ง 4. เห็นด้วย 3. ไม่แน่ใจ 2. ไม่เห็นด้วย 1. ไม่เห็นด้วยอย่างยิ่ง

ข้อที่	หน้า	คำถาม	ตัวแปร	column	จำนวน column	คำตอบแปร
3	6	ส่งผลให้ตำบลทองเงินรวมทั้งตำบลชนอม มีความเจริญยิ่งขึ้น	X30	32	1	5. เห็นด้วยอย่างยิ่ง 4. เห็นด้วย 3. ไม่แน่ใจ 2. ไม่เห็นด้วย 1. ไม่เห็นด้วยอย่างยิ่ง
4	6	คาดว่าครอบครัวจะมีรายได้เพิ่มขึ้น มีความเป็นอยู่ดีขึ้น มีเครื่องอำนวยความสะดวกภายในบ้านมากขึ้น	X31	33	1	5. เห็นด้วยอย่างยิ่ง 4. เห็นด้วย 3. ไม่แน่ใจ 2. ไม่เห็นด้วย 1. ไม่เห็นด้วยอย่างยิ่ง
5	7	ช่วยให้สมาชิกในครอบครัว และคนในท้องถิ่นมีงานทำ ในกิจกรรมทางเศรษฐกิจที่เกิดจากโครงการ	X32	34	1	5. เห็นด้วยอย่างยิ่ง 4. เห็นด้วย 3. ไม่แน่ใจ 2. ไม่เห็นด้วย 1. ไม่เห็นด้วยอย่างยิ่ง

ข้อที่	หน้า	คำถาม	ตัวแปร	column	จำนวน column	คำตอบแปร
6	7	ส่งผลให้ประชาชนในพื้นที่ มีโอกาสเลือกอาชีพมากขึ้น	X33	35	1	5. เห็นด้วยอย่างยิ่ง 4. เห็นด้วย 3. ไม่แน่ใจ 2. ไม่เห็นด้วย 1. ไม่เห็นด้วยอย่างยิ่ง
7	7	กิจการค้าขายจะขายได้ดี และเกิดการขยายตัวของหน่วยธุรกิจ	X34	36	1	5. เห็นด้วยอย่างยิ่ง 4. เห็นด้วย 3. ไม่แน่ใจ 2. ไม่เห็นด้วย 1. ไม่เห็นด้วยอย่างยิ่ง
8	7	8. ผลิตผลทางการเกษตรจะมีราคาสูงขึ้น ถ้าหากมีอุตสาหกรรมแปรรูปทางการเกษตร	X35	37	1	5. เห็นด้วยอย่างยิ่ง 4. เห็นด้วย 3. ไม่แน่ใจ 2. ไม่เห็นด้วย 1. ไม่เห็นด้วยอย่างยิ่ง

ข้อที่	หน้า	คำถาม	ตัวแปร	column	จำนวน column	คำตอบแปร
9	7	ส่งผลให้ราคาที่ดินในท้องถิ่นของทางมีราคาสูงขึ้นเรื่อยๆ	X36	38	1	5. เห็นด้วยอย่างยิ่ง 4. เห็นด้วย 3. ไม่แน่ใจ 2. ไม่เห็นด้วย 1. ไม่เห็นด้วยอย่างยิ่ง
10	7	ส่งผลให้คนในท้องถิ่นอื่น อพยพเข้ามาทำงานมากขึ้น ก่อให้เกิดปัญหาต่างๆทางสังคมขึ้นในท้องถิ่น	X37	39	1	5. เห็นด้วยอย่างยิ่ง 4. เห็นด้วย 3. ไม่แน่ใจ 2. ไม่เห็นด้วย 1. ไม่เห็นด้วยอย่างยิ่ง
11	7	ประชากรในท้องถิ่นตำบลของเขาย่อมมีความหนาแน่นเพิ่มขึ้น	X38	40	1	5. เห็นด้วยอย่างยิ่ง 4. เห็นด้วย 3. ไม่แน่ใจ 2. ไม่เห็นด้วย 1. ไม่เห็นด้วยอย่างยิ่ง

ข้อที่	หัวข้อ	คำถาม	ตัวแปร	column	จำนวน column	คำตอบแปร
12	7	มีโรงพยาบาลที่ทันสมัยที่สามารถรองรับผู้ป่วยได้มากขึ้น	X39	41	1	5. เห็นด้วยอย่างยิ่ง 4. เห็นด้วย 3. ไม่แน่ใจ 2. ไม่เห็นด้วย 1. ไม่เห็นด้วยอย่างยิ่ง
13	7	มีสถาบันการศึกษาระดับสูงเพิ่มขึ้นในพื้นที่	X40	42	1	5. เห็นด้วยอย่างยิ่ง 4. เห็นด้วย 3. ไม่แน่ใจ 2. ไม่เห็นด้วย 1. ไม่เห็นด้วยอย่างยิ่ง
14	7	ผู้คนในท้องถิ่น หรือสมาชิกในครอบครัวไม่โยกย้ายไปทำงานที่อื่น	X41	43	1	5. เห็นด้วยอย่างยิ่ง 4. เห็นด้วย 3. ไม่แน่ใจ 2. ไม่เห็นด้วย 1. ไม่เห็นด้วยอย่างยิ่ง

ข้อที่	หน้า	คำถาม	ตัวแปร	column	จำนวน column	คำตอบแปร
15	7	เส้นทางคมนาคมสะดวกจะช่วยให้มีกำลังทาง ถนนมากขึ้น	X42	44	1	5. เห็นด้วยอย่างยิ่ง 4. เห็นด้วย 3. ไม่แน่ใจ 2. ไม่เห็นด้วย 1. ไม่เห็นด้วยอย่างยิ่ง
16	7	คนในท้องถิ่นเดิมจะถูกโยกย้ายไปอยู่ที่อื่น เนื่องจากมีการ เวนคืนที่ดิน	X43	45	1	5. เห็นด้วยอย่างยิ่ง 4. เห็นด้วย 3. ไม่แน่ใจ 2. ไม่เห็นด้วย 1. ไม่เห็นด้วยอย่างยิ่ง
17	7	ก่อให้เกิดการเปลี่ยนแปลงอาชีพของประชากรในท้องถิ่น โดยเฉพาะกลุ่มเกษตรกร	X44	46	1	5. เห็นด้วยอย่างยิ่ง 4. เห็นด้วย 3. ไม่แน่ใจ 2. ไม่เห็นด้วย 1. ไม่เห็นด้วยอย่างยิ่ง

ข้อที่	หน้า	คำถาม	ตัวแปร	column	จำนวน column	คำตอบแปร
18	7	ชาวชนบททะเลที่งีโรนา ชายที่ดินทำกินแลวอพยพเขาไปหา งานทำเป็นลูกจ้างในภาคอุตสาหกรรม	X45	47	1	5. เห็นด้วยอย่างยิ่ง 4. เห็นด้วย 3. ไม่แน่ใจ 2. ไม่เห็นด้วย 1. ไม่เห็นด้วยอย่างยิ่ง
19	7	ท่านคิดจะไปพื้นฐานทางสังคมและวัฒนธรรมของผู้คน ในพื้นที่จะไม่ได้รับการดูแลเอาใจใส่ ทำให้เกิดช่องว่าง ระหว่างการพัฒนาความมั่นคงและด้านจิตใจ	X46	48	1	5. เห็นด้วยอย่างยิ่ง 4. เห็นด้วย 3. ไม่แน่ใจ 2. ไม่เห็นด้วย 1. ไม่เห็นด้วยอย่างยิ่ง
20	8	ความสัมพันธ์ระหว่างสมาชิกในครอบครัวจะห่างเหิน มากขึ้น	X47	49	1	5. เห็นด้วยอย่างยิ่ง 4. เห็นด้วย 3. ไม่แน่ใจ 2. ไม่เห็นด้วย 1. ไม่เห็นด้วยอย่างยิ่ง

ข้อที่	หน้า	คำถาม	ตัวแปร	column	จำนวน column	คำตอบแปร
21	8	ปัญหาการประกอบพิธีกรรมทางศาสนาในชุมชน	X48	50	1	5. เห็นด้วยอย่างยิ่ง 4. เห็นด้วย 3. ไม่แน่ใจ 2. ไม่เห็นด้วย 1. ไม่เห็นด้วยอย่างยิ่ง
22	8	ท้องถิ่นของท่านจะกลายเป็นชุมชนขนาดใหญ่ขึ้น	X49	51	1	5. เห็นด้วยอย่างยิ่ง 4. เห็นด้วย 3. ไม่แน่ใจ 2. ไม่เห็นด้วย 1. ไม่เห็นด้วยอย่างยิ่ง
23	8	ประชาชนในพื้นที่ จะมีการศึกษาในระดับสูงเพิ่มขึ้น	X50	52	1	5. เห็นด้วยอย่างยิ่ง 4. เห็นด้วย 3. ไม่แน่ใจ 2. ไม่เห็นด้วย 1. ไม่เห็นด้วยอย่างยิ่ง

ข้อที่	หน้า	คำถาม	ตัวแปร	column	จำนวน column	ค่าตัวแปร
2	8	คำถาม ในชวงนั้นทานประกอบอาชีพอะไรบ้าง	X58	61	1	1. ส่วนมะพร้าว 2. ส่วนยางพารา 3. ส่วนกาแฟ 4. เลี้ยงสัตว์น้ำ (ประมง) 5. ค้าขาย 6. อื่นๆ โปรดระบุ
3	9	ในชวงนั้นทานมีรายได้จากการประกอบอาชีพประมาณ	X59	62	1	1. น้อยกว่า 10,000 2. 10,001 - 55,000 3. 55,001 - 100,000 4. 100,001 - 150,000 5. 150,001 - 200,000 6. มากกว่า 200,000

ข้อที่	หน้า	คำถาม	ตัวแปร	column	จำนวน column	ค่าตัวแปร
4	9	ในชวงนั้นทานมีที่ดินถือครองประมาณกี่ไร่	X60	63	1	1. 10 ไร่ลงมา 2. 11 - 20 ไร่ 3. 21 - 30 ไร่ 4. 31 - 40 ไร่ 5. 41 - 50 ไร่ 6. 51 ไร่ขึ้นไป
5	9	ในชวงนั้นทานมีกรใช้ที่ดินทำอะไรบ้าง	X61	64	1	1. ปลูกพืชชนิดเดียว หรือเลี้ยงสัตว์อย่างเดียว 2. ปลูกพืช 2 ชนิดขึ้นไป 3. ปลูกพืชชนิดเดียวและเลี้ยงสัตว์ 4. ปลูกพืช 2 ชนิดขึ้นไป และเลี้ยงสัตว์
6	9	ปัจจุบันทานมีที่ดินถือครองกี่ไร่	X62	65	1	1. 10 ไร่ลงมา 2. 11 - 20 ไร่ 3. 21 - 30 ไร่ 4. 31 - 40 ไร่ 5. 41 - 50 ไร่ 6. 51 ไร่ขึ้นไป

ข้อที่	หน้า	คำถาม	ตัวแปร	column	จำนวน column	คำตอบแปร
7	10	ปัจจุบันจากจำนวนที่ดินที่ถือครองทางไซท์ดินทำอะไรมาก	X63	66	1	1. ปลูกพีชชนิดเดียว หรือเลี้ยงสัตว์อย่างเดียว 2. ปลูกพีช 2 ชนิดขึ้นไป 3. ปลูกพีชชนิดเดียวและเลี้ยงสัตว์ 4. ปลูกพีช 2 ชนิดขึ้นไป และเลี้ยงสัตว์
13	10	ก่อนปี 2535 มีไฟฟ้าใช้หรือไม่	X64	67	1	1. มี 2. ไม่มี
14	11	หลังปี 2535 มีไฟฟ้าใช้หรือไม่	X65	68	1	1. มี 2. ไม่มี
15	11	ก่อนปี 2535 มีน้ำประปาใช้หรือไม่	X66	69	1	1. มี 2. ไม่มี
16	11	หลังปี 2535 มีน้ำประปาใช้หรือไม่	X67	70	1	1. มี 2. ไม่มี

ข้อที่	หน้า	คำถาม	ตัวแปร	column	จำนวน column	คำตอบ
17	11	กรณี 2535 สภาพเส้นทางคมนาคม/ถนนเป็นอย่างไร	X68	71	1	<ol style="list-style-type: none"> 1. ถนนลูกรัง 2. ถนนเริ่มลาดยาง 3. ถนนราดยาง
18	11	หลังปี 2535 สภาพเส้นทางคมนาคม/ถนนเป็นอย่างไร	X69	72	1	<ol style="list-style-type: none"> 1. ถนนลูกรัง 2. ถนนเริ่มลาดยาง 3. ถนนราดยาง
1	12	<p>ความคาดหวังด้านอุตสาหกรรม</p> <p>1.1 จุดสัทธิกรรมแปรรูปทางการเกษตร</p>	X70	73	1	<ol style="list-style-type: none"> 5. เห็นด้วยอย่างยิ่ง 4. เห็นด้วย 3. ไม่แน่ใจ 2. ไม่เห็นด้วย 1. ไม่เห็นด้วยอย่างยิ่ง

ข้อที่	ที่มา	คำถาม	ตัวแปร	column	จำนวน column	คำตอบแปร
		1.2 จุดสหภาพกรรมผลิตเครื่องจักรกลทางการเกษตร	X71	74	1	5. เห็นด้วยอย่างยิ่ง 4. เห็นด้วย 3. ไม่แน่ใจ 2. ไม่เห็นด้วย 1. ไม่เห็นด้วยอย่างยิ่ง
		1.3 จุดสหภาพกรรมอิเล็กทรอนิกส์	X72	75	1	5. เห็นด้วยอย่างยิ่ง 4. เห็นด้วย 3. ไม่แน่ใจ 2. ไม่เห็นด้วย 1. ไม่เห็นด้วยอย่างยิ่ง
		1.4 จุดสหภาพกรรมการท่องเที่ยว	X73	76	1	5. เห็นด้วยอย่างยิ่ง 4. เห็นด้วย 3. ไม่แน่ใจ 2. ไม่เห็นด้วย 1. ไม่เห็นด้วยอย่างยิ่ง

ข้อที่	หน้า	คำถาม	ตัวแปร	column	จำนวน column	คำตอบ
		1.5 จุดสหกรณ์อาหารทะเลกระป๋อง	X74	77	1	5. เห็นด้วยอย่างยิ่ง 4. เห็นด้วย 3. ไม่แน่ใจ 2. ไม่เห็นด้วย 1. ไม่เห็นด้วยอย่างยิ่ง
		1.6 จุดสหกรณ์ปิโตรเคมี	X75	78	1	5. เห็นด้วยอย่างยิ่ง 4. เห็นด้วย 3. ไม่แน่ใจ 2. ไม่เห็นด้วย 1. ไม่เห็นด้วยอย่างยิ่ง
		1.7 จุดสหกรณ์สิ่งทอ	X76	79	1	5. เห็นด้วยอย่างยิ่ง 4. เห็นด้วย 3. ไม่แน่ใจ 2. ไม่เห็นด้วย 1. ไม่เห็นด้วยอย่างยิ่ง

ข้อที่	หน้า	คำถาม	ตัวแปร	column	จำนวน column	คำตอบแปร
		1.8 อุดสาหกรรมปูนซีเมนต์	X77	80	1	5. เห็นด้วยอย่างยิ่ง 4. เห็นด้วย 3. ไม่แน่ใจ 2. ไม่เห็นด้วย 1. ไม่เห็นด้วยอย่างยิ่ง

ภาคผนวก ค
ความก้าวหน้าการดำเนินงาน
โครงการพัฒนาพื้นที่ชายฝั่งทะเลภาคใต้

มติคณะรัฐมนตรี

และ

มติคณะกรรมการพัฒนาพื้นที่ชายฝั่งทะเลภาคใต้

- **วันที่ 21 พฤศจิกายน 2532** คณะรัฐมนตรี [ฯพณฯ นายกรัฐมนตรี (พลเอกชาติชาย ชุณหะวัณ)] ได้มีมติอนุมัติให้สำนักงานคณะกรรมการพัฒนาการเศรษฐกิจและสังคมแห่งชาติ (สศช.) จัดทำแผนแม่บทการพัฒนาพื้นที่ชายฝั่งทะเลภาคใต้ โดยใช้เงินกู้ธนาคารโลก วงเงิน 1.5 ล้านเหรียญสหรัฐ (37.5 ล้านบาท)
- **วันที่ 22 มิถุนายน 2536** คณะรัฐมนตรี [ฯพณฯ นายกรัฐมนตรี (นายชวน หลีกภัย)] อนุมัติการดำเนินงาน ดังนี้
 - (1) เห็นควรให้ความเห็นชอบกรอบแผนแม่บทการพัฒนาพื้นที่ชายฝั่งทะเลภาคใต้ที่จะดำเนินการพัฒนาอย่างเป็นขั้นเป็นตอนตามแนวทางการพัฒนาภูมิภาคโดยรัฐลงทุนพัฒนาโครงสร้างพื้นฐานในระดับที่เหมาะสมและเพียงพอ ทั้งนี้ ควรเริ่มเฉพาะโครงการที่มีผลคุ้มค่าทางเศรษฐกิจก่อน
 - (2) เห็นควรให้ดำเนินการก่อสร้างถนนสายกระเป๋-ขนอม เป็น 4 ช่องจราจร เพื่อให้สอดคล้องกับนโยบายรัฐบาล และสนับสนุนการพัฒนาด้านการท่องเที่ยวไปด้วย
 - (3) เห็นควรให้มีการเตรียมการจัดหาที่ดินตั้งแต่ต้นให้เพียงพอสำหรับโครงการพัฒนาพื้นที่ชายฝั่งทะเลภาคใต้ในระยะยาว
 - (4) เห็นควรให้การปิโตรเลียมแห่งประเทศไทยและหน่วยงานที่เกี่ยวข้องเร่งดำเนินการศึกษาความเหมาะสมและเจรจากับภาคเอกชนทั้งในและต่างประเทศ ในเรื่องกิจกรรมน้ำมัน โดยเฉพาะท่อน้ำมัน คลังน้ำมัน และโรงกลั่นน้ำมัน เพื่อเสนอผลให้รัฐบาลพิจารณาตัดสินใจโดยเร็ว

- (5) สำหรับการที่จะสร้าง “สะพานเศรษฐกิจ” เพื่อนำสินค้าผ่าน และสร้างโอกาสของภาคใต้แข่งขันกับเส้นทางเดินเรืออื่น ๆ นั้น เห็นควรให้มีการศึกษาเพิ่มเติมในชั้นรายละเอียด เพื่อดำเนินการในระยะยาว เมื่อมีความพร้อมต่อไป
- (6) เห็นควรจัดตั้งคณะกรรมการระดับชาติขึ้นในลักษณะเดียวกับคณะกรรมการพัฒนาพื้นที่บริเวณชายฝั่งทะเลตะวันออก เพื่อทำหน้าที่กำกับดูแลและประสานการดำเนินงานตามโครงการพัฒนาพื้นที่ชายฝั่งทะเลภาคใต้ต่อไป
- **วันที่ 9 มกราคม 2538** ฯพณฯ นายกรัฐมนตรี (นายชวน หลีกภัย) มีคำสั่งแต่งตั้งคณะกรรมการพัฒนาพื้นที่ชายฝั่งทะเลภาคใต้ (กพต.) โดยมีรองนายกรัฐมนตรี (นายบัญญัติ บรรทัดฐาน) เป็นประธาน และรองเลขาธิการคณะกรรมการพัฒนาการเศรษฐกิจและสังคมแห่งชาติ (นายสรรเสริญ วงศ์ชะอุ่ม) เป็นกรรมการและเลขานุการ
 - **วันที่ 23 มีนาคม 2538** คณะกรรมการพัฒนาพื้นที่ชายฝั่งทะเลภาคใต้ ได้มีการประชุม ครั้งที่ กพต. 1/2538 ผลการประชุมสรุปได้ดังนี้
 - (1) เห็นชอบการจัดตั้งคณะทำงานร่วมระหว่างหน่วยงานที่เกี่ยวข้องเพื่อพิจารณาการจัดหาที่ดิน
 - (2) มอบหมายกรมการผังเมืองเร่งรัดวางผังแม่บทการใช้ที่ดินบริเวณสองฝั่งสะพานเศรษฐกิจ
 - (3) มอบหมายการท่องเที่ยวแห่งประเทศไทยจัดทำแผนปฏิบัติการเพื่อฟื้นฟูบูรณะแหล่งท่องเที่ยวในพื้นที่อ่าวพังงา กระบี่ ภูเก็ต และทะเลรอบเกาะสมุย
 - (4) มอบหมายกรมที่ดินเร่งรัดการสำรวจสภาพการถือครองและการใช้ที่ดิน
 - (5) เห็นชอบการจัดตั้งคณะทำงานเฉพาะกิจเพื่อศึกษาจัดทำแผนปฏิบัติการจัดหาแหล่งน้ำรองรับการพัฒนาตามแผนงานพัฒนาพื้นที่ชายฝั่งทะเลภาคใต้
 - (6) รับทราบการออกแบบรายละเอียดถนนสายกระบี่-ขนอม ของกรมทางหลวง

- (7) เห็นชอบแนวเขตอุทยานแห่งชาติธารโบกขรณี ตามที่กระทรวงเกษตรและสหกรณ์ปรับปรุงใหม่
- **วันที่ 27 เมษายน 2538** ประธาน กพต. [รองนายกรัฐมนตรี (นายบัญญัติ บรรทัดฐาน)] มีคำสั่งแต่งตั้งคณะกรรมการจัดหาที่ดินและคณะกรรมการจัดหาแหล่งน้ำดิบสำหรับโครงการตามแผนงานพัฒนาพื้นที่ชายฝั่งทะเลภาคใต้
 - **วันที่ 17 ตุลาคม 2538** ฯพณฯ นายกรัฐมนตรี (นายบรรหาร ศิลปอาชา) มีคำสั่งแต่งตั้งคณะกรรมการพัฒนาพื้นที่ชายฝั่งทะเลภาคใต้ (กพต.) ประกอบด้วยกรรมการจำนวน 19 ท่าน โดยมี ฯพณฯ นายกรัฐมนตรี เป็นประธานกรรมการ และรองเลขาธิการคณะกรรมการพัฒนาการเศรษฐกิจและสังคมแห่งชาติ (นายสรรเสริญ วงศ์ชะอุ่ม) เป็นกรรมการและเลขานุการ
 - **วันที่ 14 พฤศจิกายน 2538** คณะรัฐมนตรี [ฯพณฯ นายกรัฐมนตรี (นายบรรหาร ศิลปอาชา)] มีมติอนุมัติการดำเนินงาน ดังนี้
 - (1) ให้การนิคมอุตสาหกรรมแห่งประเทศไทยเร่งรัดโครงการนิคมอุตสาหกรรมสุราษฎร์ธานี
 - (2) ให้กรมการผังเมืองวางผังกายภาพเขตชุมชน ท่าเรือ นิคมอุตสาหกรรมบริเวณสองฝั่งสะพานเศรษฐกิจ กระบี่-ขนอม
 - (3) รับทราบการแก้ปัญหาการก่อสร้างสะพานเศรษฐกิจกระบี่-ขนอมผ่านอุทยานแห่งชาติ และสุสานมุสลิม
 - (4) ให้มีการศึกษาการจัดรูปแบบองค์การบริหารงานพัฒนาพื้นที่ชายฝั่งทะเลภาคใต้ในระยะยาว
 - **วันที่ 24 พฤศจิกายน 2538** ฯพณฯ นายกรัฐมนตรี (นายบรรหาร ศิลปอาชา) มีคำสั่งแต่งตั้งคณะกรรมการจัดหาที่ดิน และคณะกรรมการจัดหาแหล่งน้ำดิบสำหรับโครงการตามแผนงานพัฒนาพื้นที่ชายฝั่งทะเลภาคใต้ โดยมีอธิบดีกรมที่ดินและอธิบดีกรมชลประทาน เป็นประธานอนุกรรมการ ตามลำดับ

- **วันที่ 23 มกราคม 2539** คณะรัฐมนตรี [ฯพณฯ นายกรัฐมนตรี (นายบรรหาร ศิลปอาชา)] มีมติให้ดำเนินงาน ดังนี้
 - (1) คณะกรรมการพัฒนาพื้นที่ชายฝั่งทะเลภาคใต้รับไปพิจารณาเร่งรัดดำเนินการ กำหนดจุดพื้นที่ที่จะสร้างท่าเรือน้ำลึกกระบี่และท่าเรือน้ำลึกขนอมให้ชัดเจน
 - (2) สำหรับการสร้างทางหลวงพิเศษหมายเลข 44 สายกระบี่-ขนอม ซึ่งได้ดำเนินการออกประกาศประกวดราคางานทางไปแล้ว 5 ตอน ยังเหลืองานทางอีก 6 ตอน และงานทางแยกต่างระดับอีก 6 ตอน ซึ่งอยู่ระหว่างดำเนินการประกวดราคานั้น ให้กระทรวงคมนาคม (กรมทางหลวง) ระวังการประกวดราคาไว้ก่อน และให้พิจารณาทบทวนรายละเอียดรูปแบบและการใช้จ่ายเงินให้อยู่ในวงเงินที่เหมาะสมและจำเป็น แล้วตกลงกับสำนักงบประมาณต่อไป

- **วันที่ 13 กุมภาพันธ์ 2539** คณะกรรมการพัฒนาพื้นที่ชายฝั่งทะเลภาคใต้ ได้มีการประชุม ครั้งที่ กพต. 1/2539 สรุปผลการประชุมได้ดังนี้
 - (1) **ทางหลวงพิเศษกระบี่-ขนอม** ให้กรมทางหลวงรอผลการพิจารณาของคณะกรรมการสิ่งแวดล้อมแห่งชาติเกี่ยวกับการประเมินผลกระทบสิ่งแวดล้อมของเส้นทางสายนี้ก่อน สำหรับค่าใช้จ่ายที่เพิ่มสูงขึ้น ให้ทำความเข้าใจกับสำนักงบประมาณต่อไป
 - (2) **บริเวณที่ตั้งท่าเรือน้ำลึก** มอบหมายให้
 - การนิคมอุตสาหกรรมแห่งประเทศไทย ประสานงานร่วมกับกรมที่ดิน รับผิดชอบการเวนคืนที่ดินให้เพียงพอ
 - การนิคมอุตสาหกรรมแห่งประเทศไทย ร่วมกับการท่าเรือแห่งประเทศไทย ศึกษาความเหมาะสมการพัฒนาท่าเรือน้ำลึก
 - การปิโตรเลียมแห่งประเทศไทย เป็นแกนนำในการลงทุนอุตสาหกรรมน้ำมัน

(3) การจัดการด้านสิ่งแวดล้อม มอบหมายให้

- สำนักงานคณะกรรมการพัฒนาการเศรษฐกิจและสังคมแห่งชาติ กำหนดมาตรการและแผนการจัดการสิ่งแวดล้อมในภาพรวม
- กรมการผังเมือง เร่งรัดการจัดตั้งคณะกรรมการเฉพาะกิจศึกษาผังแม่บทการใช้ที่ดินและโครงสร้างพื้นฐานในพื้นที่ชายฝั่งทะเลภาคใต้ และเร่งรัดการจัดทำผังเมืองรวมให้ครอบคลุมบริเวณชายฝั่งกระบี่ และชายฝั่งขนอม
- การท่องเที่ยวแห่งประเทศไทย จัดทำแผนปฏิบัติการฟื้นฟูบูรณะแหล่งท่องเที่ยวในพื้นที่อ่าวพังงา กระบี่ ภูเก็ต และทะเลโดยรอบเกาะสมุย
- กรมชลประทาน เป็นหน่วยงานหลักในการพัฒนาแหล่งน้ำดิบ

- **วันที่ 18 กุมภาพันธ์ 2539** ฯพณฯ นายกรัฐมนตรี (นายบรรหาร ศิลปอาชา) ได้เดินทางดูพื้นที่เป้าหมายกระบี่ (อ่าวท่าเลน บ้านคลองทราย) และพื้นที่เป้าหมายขนอม และมีความกังวลเกี่ยวกับปัญหาด้านสิ่งแวดล้อม โดยเฉพาะบริเวณกระบี่ ที่จะมีผลกระทบต่อชายฝั่งและแหล่งท่องเที่ยว จึงมอบหมายให้สำนักงานคณะกรรมการพัฒนาการเศรษฐกิจและสังคมแห่งชาติ และสำนักงานนโยบายและแผนสิ่งแวดล้อมศึกษาผลกระทบด้านสิ่งแวดล้อมโดยด่วน
- **วันที่ 14 มิถุนายน 2539** คณะกรรมการพัฒนาพื้นที่ชายฝั่งทะเลภาคใต้ ได้มีการประชุม ครั้งที่ กพต. 2/2539 สรุปผลการประชุมได้ดังนี้
 - (1) ให้เร่งรัดการพัฒนา “สะพานเศรษฐกิจ” ตัดข้ามภาคใต้ในพื้นที่ที่สำนักงานคณะกรรมการพัฒนาการเศรษฐกิจและสังคมแห่งชาติ และสำนักงานนโยบายและแผนสิ่งแวดล้อมเห็นว่าเหมาะสม
 - (2) ให้กรมทางหลวง ศึกษาออกแบบถนนกระบี่-ขนอม เป็นทางหลวงแผ่นดิน 4 ช่องจราจร ให้แล้วเสร็จภายใน 3 เดือน และให้ดำเนินการเวนคืนที่ดินตามขั้นตอนต่อไป

- (3) ให้สำนักงานคณะกรรมการพัฒนาพื้นที่ชายฝั่งทะเลภาคใต้ ร่วมกับสำนักงานนโยบายและแผนสิ่งแวดล้อม และหน่วยงานที่เกี่ยวข้อง ศึกษาพื้นที่ที่มีความเหมาะสมในการพัฒนาท่าเรือน้ำลึกและนิคมอุตสาหกรรม

● **วันที่ 25 มิถุนายน 2539** คณะรัฐมนตรี [ฯพณฯ นายกรัฐมนตรี (นายบรรหาร ศิลปอาชา)] มีมติให้ดำเนินงาน ดังนี้

- (1) ให้กระทรวงคมนาคม (กรมทางหลวง) ก่อสร้างทางสายกระบี่-ขนอม เป็นทางหลวงแผ่นดิน 4 ช่องจราจร โดยมีเขตทาง 100 เมตร
- (2) ให้กระทรวงคมนาคมตกลงกับกระทรวงการคลังเพื่อพิจารณากันเงินงบประมาณรายจ่ายประจำปีงบประมาณ 2539 ไว้เบิกเหลื่อมปีเพื่อก่อสร้างทางหลวงแผ่นดินสายนี้
- (3) ให้กระทรวงวิทยาศาสตร์ เทคโนโลยีและสิ่งแวดล้อม เร่งรัดการพิจารณาผลกระทบต่อสิ่งแวดล้อมในการก่อสร้างทางสายนี้ให้แล้วเสร็จโดยเร็ว
- (4) ให้กระทรวงคมนาคมร่วมกับกระทรวงเกษตรและสหกรณ์พิจารณากำหนดแนวเขตทาง เพื่อมิให้มีผลกระทบต่อพื้นที่ป่าชายเลน หรือมีผลกระทบเท่าที่จำเป็น

● **วันที่ 5 พฤศจิกายน 2539** คณะรัฐมนตรี [ฯพณฯ นายกรัฐมนตรี (นายบรรหาร ศิลปอาชา)] มีมติให้ดำเนินงาน ดังนี้

- (1) เห็นชอบให้กำหนดที่ตั้งเพื่อพัฒนาท่าเรือน้ำลึกตามแผนงานพัฒนาพื้นที่ชายฝั่งทะเลภาคใต้ ดังนี้
 - **ฝั่งอ่าวไทย :** บริเวณบ้านบางปอ-บริเวณท้ายป้อม อำเภอขนอม จังหวัดนครศรีธรรมราช
 - **ฝั่งทะเลอันดามัน :** บริเวณบ้านทับละมุ อำเภอท้ายเหมือง จังหวัดพังงา

- (2) เห็นชอบให้ใช้เงินงบกลางปี 2540 วงเงิน 12.5 ล้านบาท (US\$ 500,000) เป็นงบประมาณสมทบเงินช่วยเหลือจาก USTDA เพื่อศึกษาความเหมาะสมในรายละเอียดด้านสิ่งแวดล้อม เศรษฐกิจ วิศวกรรม และความเป็นไปได้ในเชิงธุรกิจของการพัฒนาท่าเรือน้ำลึกบริเวณบ้านทับละมุ อำเภอย้ายเหมือง จังหวัดพังงา และบริเวณบ้านบางปอ-บริเวณท่ายิปซั่ม อำเภอนอม จังหวัดนครศรีธรรมราช และมอบหมายให้สำนักงานคณะกรรมการพัฒนาพื้นที่ชายฝั่งทะเลภาคใต้ (สพต.) ทำความตกลงในรายละเอียดกับสำนักงบประมาณต่อไป
-

ความก้าวหน้าการดำเนินงาน แผนงาน/โครงการพัฒนาพื้นที่ชายฝั่งทะเลภาคใต้

ถนนสายกระบี่-ขนอม

- **หน่วยงานรับผิดชอบ :** กรมทางหลวง
- **ลักษณะโครงการ :**
- **ออกแบบไว้เดิม :** เป็นทางหลวงพิเศษ (Motorway) ระหว่างเมืองควบคุมทางเข้า-ออก ขนาด 4 ช่องจราจร ระยะทาง 195 กิโลเมตร เขตทางกว้าง 200 เมตร เป็นเขตทางหลวง 100 เมตร พื้นที่วางท่อและสาธารณูปโภค 40 เมตร เขตรถไฟ 60 เมตร ประกอบด้วย 2 ตอน คือ
 - **ตอนที่ 1 :** เริ่มจากบ้านคลองทราย อ่าวท่าเลน อ. เมือง จ. กระบี่ ถึงบ้านเคียนซา ทางหลวงหมายเลข 4133 ระยะทาง 101 กิโลเมตร
 - **ตอนที่ 2 :** จากบ้านเคียนซา ทางหลวงหมายเลข 4133 ปลายทางที่บ้านหัวสะพาน อ่าวท้องเนียน อ. ขนอม จ. นครศรีธรรมราช ระยะทาง 94 กิโลเมตร
- **ออกแบบใหม่ :** ยึดแนวเส้นทางของทางหลวงพิเศษ (Motorway) เดิม แต่ปรับเปลี่ยนแบบใหม่เป็นทางหลวงแผ่นดิน 4 ช่องจราจร ระยะทาง 137 กิโลเมตร โดยมีเขตทาง 100 เมตร เพื่อสนับสนุนการท่องเที่ยว

เชื่อมโยงระหว่างฝั่งอันดามันและฝั่งอ่าวไทย โดยการออกแบบแบ่งเป็น 4 ตอนคือ

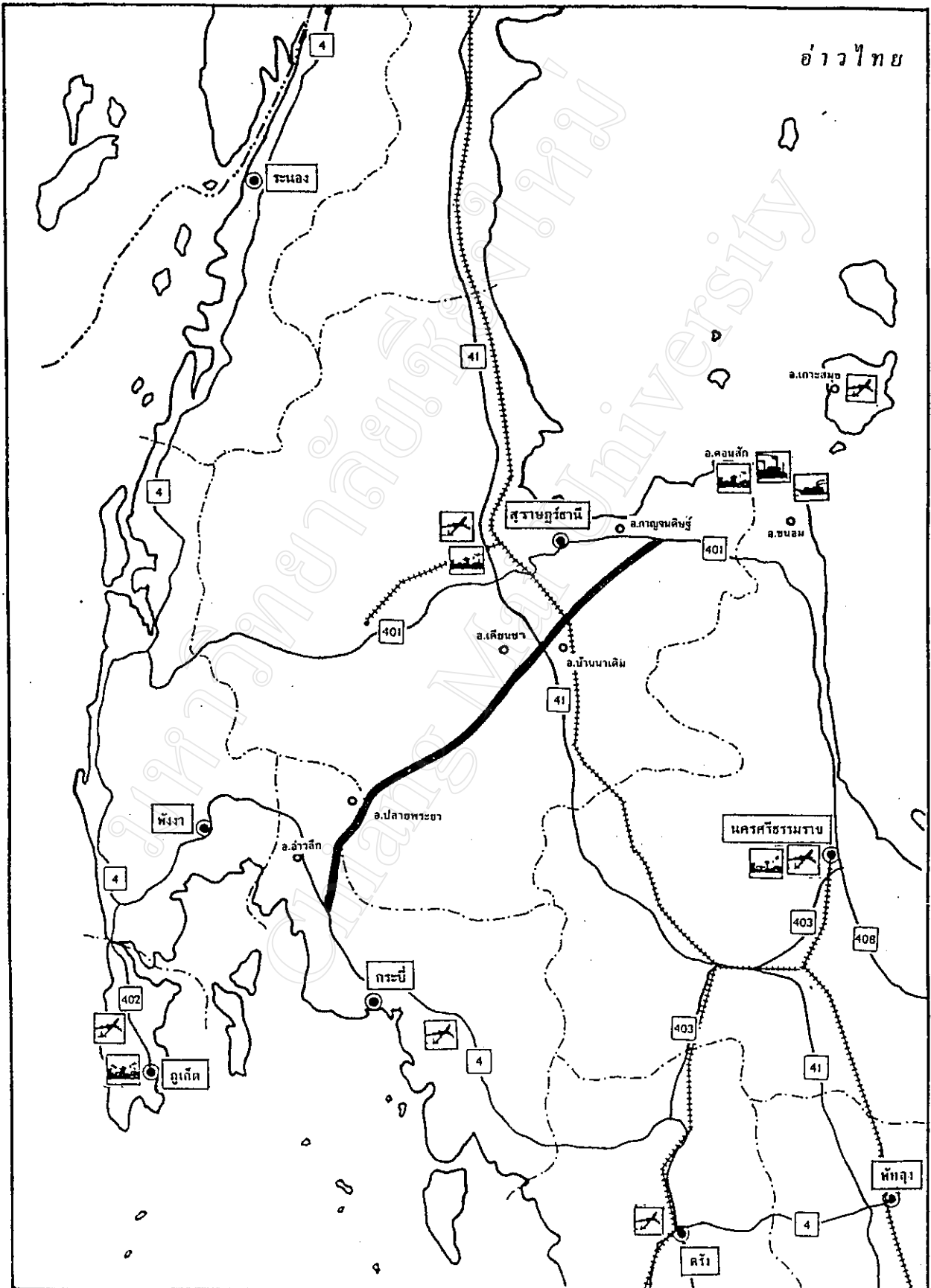
- **ตอนที่ 1 :** แยกทางหลวงหมายเลข 4-ปลายพระยา ระยะทาง 35.5 กิโลเมตร
- **ตอนที่ 2 :** ปลายพระยา-เคียนซา ระยะทาง 35 กิโลเมตร
- **ตอนที่ 3 :** เคียนซา-กิ่ง อ.บ้านนาเดิม ระยะทาง 35 กิโลเมตร
- **ตอนที่ 4 :** กิ่ง อ.บ้านนาเดิม-ทางหลวงหมายเลข 401 ระยะทาง 31.5 กิโลเมตร






● **สถานะปัจจุบัน :**

- (1) กรมทางหลวงกำลังดำเนินการตามมติคณะรัฐมนตรีโดยออกแบบถนนสายกระบี่-ขนอม เป็นทางหลวงแผ่นดิน 4 ช่องจราจร มีเขตทาง 100 เมตร เพื่อสนับสนุนการท่องเที่ยวเชื่อมโยงระหว่างฝั่งอันดามันและฝั่งอ่าวไทย วงเงินค่าก่อสร้างประมาณ 5,500 ล้านบาท
- (2) การออกแบบรายละเอียด คาดว่าจะแล้วเสร็จเดือนกุมภาพันธ์ 2540 หลังจากนั้นจะเริ่มประกวดราคาก่อสร้างและเวนคืนที่ดิน ส่วนการก่อสร้างจะเริ่มได้ประมาณกลางปี 2540
- (3) สำหรับการออกพระราชกฤษฎีกากำหนดเขตที่ดินในบริเวณที่จะเวนคืนเพื่อสร้างทางหลวงแผ่นดิน หมายเลข 44 สายกระบี่-ขนอม พ.ศ..... ขณะนี้อยู่ระหว่างการพิจารณาขอความเห็นชอบจากคณะรัฐมนตรี

โครงการพัฒนาพื้นที่ชายฝั่งทะเลภาคใต้

แนวถนนกระบี่-ขนอม



- | | |
|---|--|
|  แนวถนนกระบี่-ขนอม |  นิคมอุตสาหกรรม |
|  สนามบิน |  โรงกลั่นน้ำมัน |
|  ทำเรื่อน้ำลึก | |

อุตสาหกรรมกลั่นน้ำมัน ระบบท่อส่งน้ำมัน และอุตสาหกรรมปิโตรเคมีขั้นต่อเมือง

- **หน่วยงานรับผิดชอบ :** การปิโตรเลียมแห่งประเทศไทย (ปตท.)
- **สรุปผลการศึกษาความเป็นไปได้ :** ปตท.ได้ศึกษาความเหมาะสมการลงทุนแล้ว
ปรากฏผลดังนี้

(1) โรงกลั่นน้ำมันที่ขอนแก่น

- มีศักยภาพดี เนื่องจากมีความต้องการทั้งในประเทศและภูมิภาคเอเชียตะวันออกเฉียงไกล โดยเฉพาะจีน ญี่ปุ่น เกาหลี
- กำลังกลั่นที่ให้ผลตอบแทนดีที่สุดในขนาด 300,000 บาร์เรล/วัน
- วงเงินลงทุนประมาณ 99,000 ล้านบาท

(2) ท่อส่งน้ำมันดิบ

- ประกอบด้วยท่อส่งน้ำมันขนาดเส้นผ่าศูนย์กลาง 48 นิ้ว กำลังส่ง 1.0 ล้านบาร์เรล/วัน ความยาวประมาณ 195 กิโลเมตร พร้อมอุปกรณ์รับ-ส่ง และคลังน้ำมันที่กระบี่-ขอนแก่น
- วงเงินลงทุนประมาณ 10,875-17,897 ล้านบาท
- การดำเนินงานในลักษณะเอกเทศให้ผลตอบแทนต่ำ หากดำเนินการควบคู่ไปกับโรงกลั่นขอนแก่นจะให้ผลตอบแทนดีขึ้นและโครงการจะมีความเป็นไปได้ในการลงทุนเพิ่มขึ้น หากรัฐให้การสนับสนุน อาทิ ค่าที่ดิน เงินอุดหนุนเบื้องต้น รวมทั้งให้น้ำมันในระบบเป็นปริมาณสำรองตามกฎหมาย

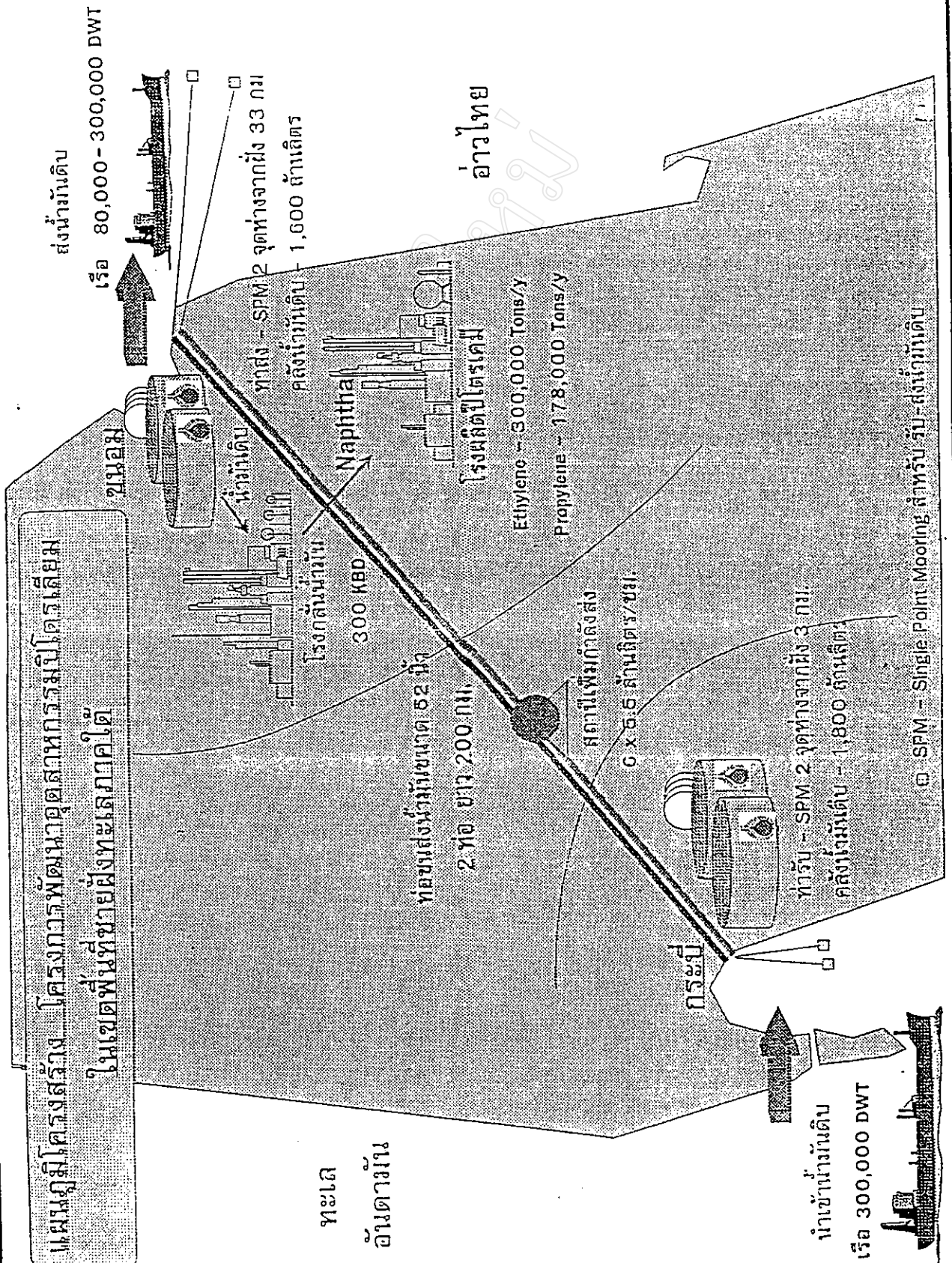
(3) อุตสาหกรรมปิโตรเคมีที่ขอนแก่น

- ผลิตโพลีเอทิลีน (PE) โพลีโพรพิลีน (PP) และ MTBE ประมาณ 313,000 167,800 และ 28,700 ตันต่อปี ตามลำดับ

- วงเงินลงทุนประมาณ 30,000 ล้านบาท
 - มีความเหมาะสมในการลงทุน แต่เนื่องด้วยปัจจุบันมีโครงการลงทุนในลักษณะเดียวกันหลายโครงการ และต้องรับวัตถุดิบที่จะได้จากโรงกลั่น ดังนั้นส่วนโอเลฟินส์น่าจะชลอการลงทุนไปก่อน แต่ในส่วนอะโรมาติกส์มีแนวโน้มการตลาดที่ดี และเงินลงทุนจะลดลงได้บางส่วน หากดำเนินการไปพร้อมกับโรงกลั่นน้ำมัน
- **สถานะปัจจุบัน :** ปตท. อยู่ระหว่างการเจรจากับภาคเอกชนจากต่างประเทศ ซึ่งได้แสดงความสนใจที่จะมาลงทุนหลายราย อาทิ
 - ITOCHU เป็นบริษัท Trading Firm ที่เป็นตัวกลางในการประสานงานระหว่าง ปตท. กับบริษัทร่วมทุนอื่น ๆ เช่น บริษัท Saudi Aramco
 - IPL International INC. เป็นบริษัทแคนาดา ที่ดำเนินการระบบท่อที่ยาวที่สุดในโลก ได้สนใจจะลงทุนระบบท่อร่วมกับ ปตท.
 - Pan Energy International Development สนใจลงทุนระบบท่อ และได้เสนอ Implementation Plan ให้ ปตท. พิจารณาแล้ว
 - State Planning Commission (SPC) ของจีน สนใจโครงการพัฒนาพื้นที่ชายฝั่งทะเลภาคใต้ และจะศึกษาในรายละเอียดต่อไป
 - Saudi Aramco สนใจจะร่วมทุนกับ ปตท. เพื่อลงทุนโรงกลั่นน้ำมัน
 - Kidco สนใจจะร่วมทุน และจะหาผู้ร่วมทุนอื่นที่มีความชำนาญให้ ปตท.
-

โครงการพัฒนาอุตสาหกรรมปิโตรเลียมในพื้นที่ชายฝั่งทะเลภาคใต้

แผนภูมิโครงสร้างโครงการพัฒนาอุตสาหกรรมปิโตรเลียม
ในเขตพื้นที่ชายฝั่งทะเลภาคใต้



ทะเลอันดามัน

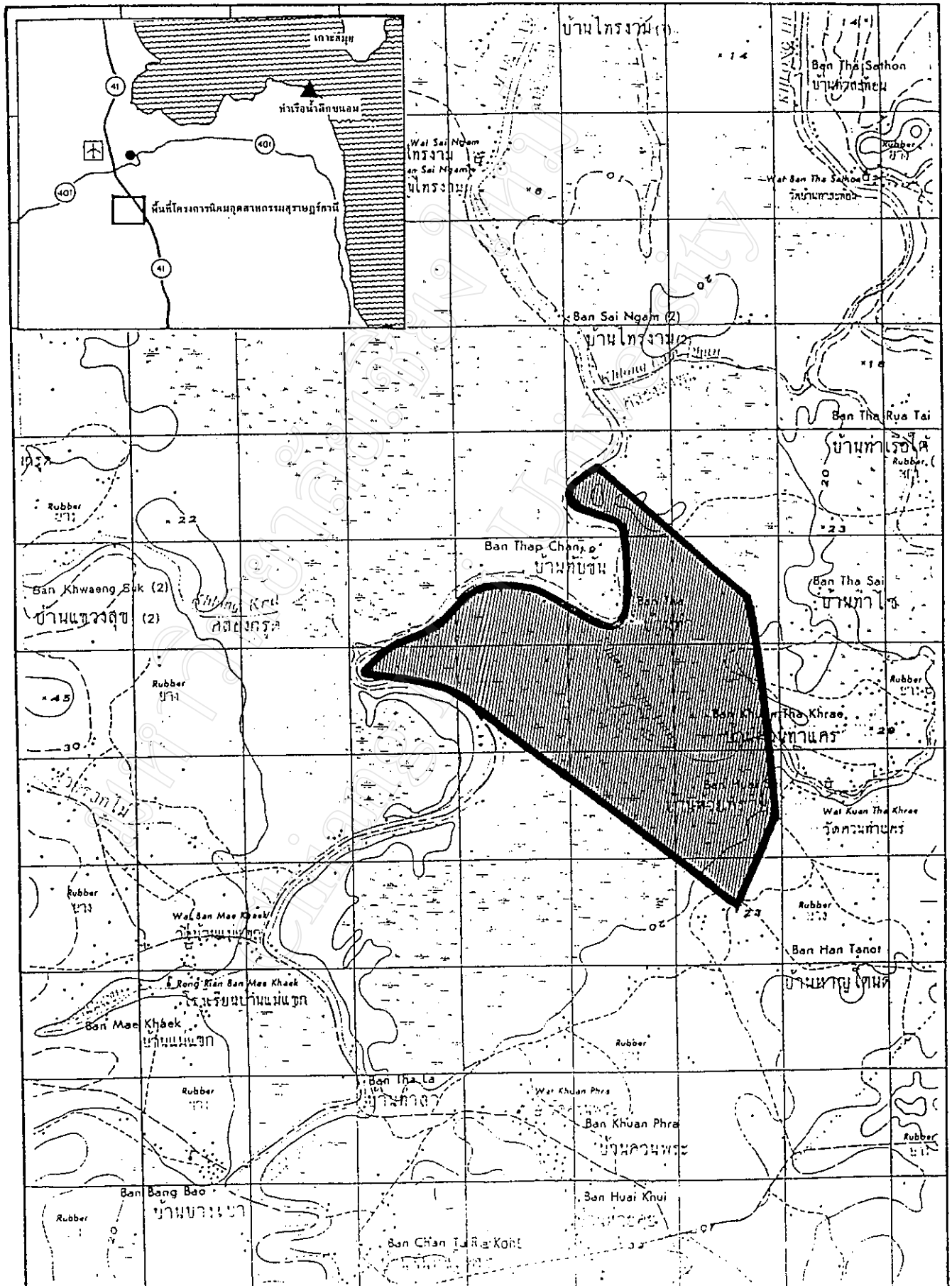
นำเข้าน้ำมันดิบ
เรือ 300,000 DWT

ส่งน้ำมันดิบ
เรือ 80,000-300,000 DWT

นิคมอุตสาหกรรมสุราษฎร์ธานี

- **หน่วยงานรับผิดชอบ** : การนิคมอุตสาหกรรมแห่งประเทศไทย
- **ที่ตั้ง** : พื้นที่สาธารณะประโยชน์ บ้านควนท่าแร่ หมู่ที่ 1 ต.ทรัพย์ทวี อ.บ้านนาเดิม จ.สุราษฎร์ธานี
- **ขนาดพื้นที่** : 4,143 ไร่ 90 ตารางวา (ระยะที่ 1 1,573 ไร่/ระยะที่ 2 2,570 ไร่ 90 ตารางวา)
- **อุตสาหกรรมเป้าหมาย** : อุตสาหกรรมน้ำยางข้น ปาล์มน้ำมัน แปรรูปไม้ ยางพารา อาหารกระป๋อง และอาหารทะเลแช่แข็ง
- **วงเงินลงทุน ระยะที่ 1** : 1,030 ล้านบาท
- **ผลประโยชน์** : ก่อให้เกิดการจ้างงาน 25,000 คน เงินลงทุนอุตสาหกรรม 36,000 ล้านบาท
- **สถานะปัจจุบัน** :
 - กนอ. ศึกษาความเป็นไปได้ และวิเคราะห์ผลกระทบต่อสิ่งแวดล้อมแล้ว ขณะนี้อยู่ระหว่างการเสนอรายละเอียดเพิ่มเติม เพื่อประกอบการพิจารณาของสำนักงานนโยบายและแผนสิ่งแวดล้อม
 - กนอ. ได้สนับสนุนเงิน 4 ล้านบาทให้จังหวัดสุราษฎร์ธานีเพื่อดำเนินการเพิกถอนสภาพพื้นที่สาธารณะประโยชน์ และสำรวจแนวเขตที่ดิน เพื่อออกแบบถนนทางเข้านิคมอุตสาหกรรมที่เหมาะสม ขณะนี้ต้องการเงินอีก 40 ล้านบาทเพื่อการก่อสร้างถนนเข้านิคมอุตสาหกรรม
 - คณะรัฐมนตรีได้มีมติให้ความเห็นชอบการดำเนินโครงการ ระยะที่ 1 และอนุมัติงบประมาณสมทบ 625 ล้านบาท สำหรับการพัฒนาระบบสาธารณูปโภคภายในโครงการแล้ว

พื้นที่โครงการนิคมอุตสาหกรรมสุราษฎร์ธานี



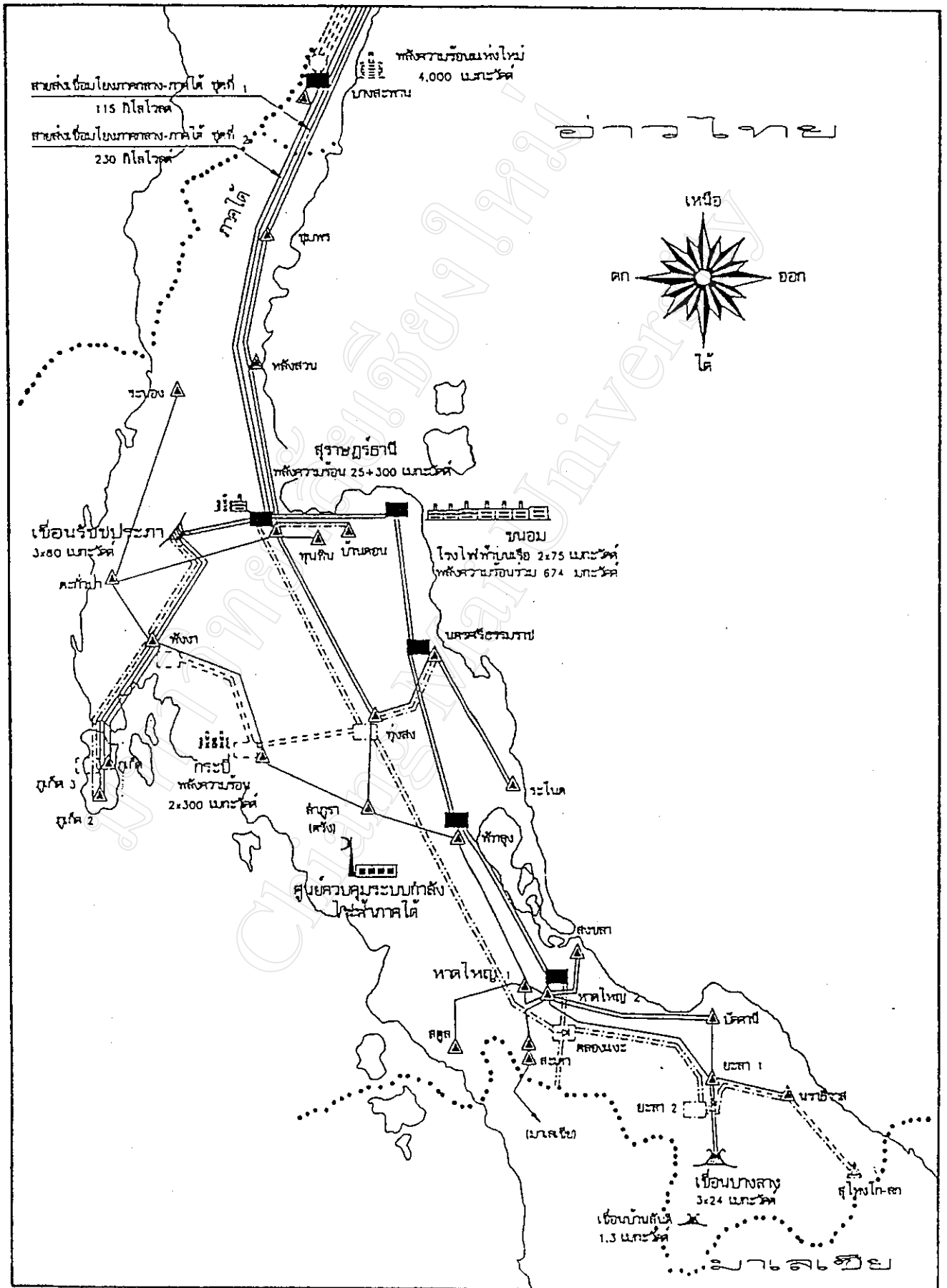
โรงแยกก๊าซธรรมชาติ หน่วยที่ 4 บนม

- **หน่วยงานรับผิดชอบ** : การปิโตรเลียมแห่งประเทศไทย
- **กำลังการผลิต** : ก๊าซธรรมชาติ 230 ล้านลูกบาศก์ฟุต/วัน เพื่อแยกก๊าซธรรมชาติขายให้แก่โรงไฟฟ้าที่ขนอม และก๊าซ LPG บางส่วนขายให้แก่ตลาดในภาคใต้
- **ผลิตภัณฑ์** :
 - Sales gas 217 ล้านลูกบาศก์ฟุต/วัน ขายให้แก่โรงไฟฟ้าที่ขนอม
 - LPG 580 ตัน/วัน ขายให้แก่ตลาดในภาคใต้ทั้งหมด
 - NGL 880 บาร์เรล/วัน บางส่วนส่งให้โรงกลั่น Thai Oil และบางส่วนส่งออกขายต่างประเทศ
- **วงเงินลงทุน** : 1,640 ล้านบาท (ค่าก่อสร้าง 1,300 ล้านบาท)
- **สถานะปัจจุบัน** : ก่อสร้างแล้วเสร็จ เริ่มปฏิบัติงานตั้งแต่ 28 มกราคม 2539

โรงไฟฟ้าภาคใต้

- **หน่วยงานรับผิดชอบ** : การไฟฟ้าฝ่ายผลิตแห่งประเทศไทย
- **สถานการณ์ไฟฟ้าภาคใต้** :
 - ความต้องการพลังไฟฟ้าในภาคใต้ ได้เพิ่มจาก 363 เมกะวัตต์ (ปี 2530) เป็น 910.8 เมกะวัตต์ (ปี 2538) หรือเพิ่มขึ้นโดยเฉลี่ย 12.4% ต่อปี คาดว่าจะเพิ่มเป็น 1,101 เมกะวัตต์ (ปี 2539) และเพิ่มขึ้นเป็น 1,816 เมกะวัตต์ (ปี 2544) 2,734 เมกะวัตต์ (ปี 2549) และ 3,884 เมกะวัตต์ (ปี 2554) ตามลำดับ
 - **กำลังผลิต/ปัจจุบัน** : 1,522 เมกะวัตต์ ประกอบด้วย
 - โรงไฟฟ้าพลังน้ำ** : เชื้อนบางกลาง เชื้อนรัชชประภา กำลังผลิตรวม 313.3 เมกะวัตต์
 - โรงไฟฟ้าพลังความร้อน** : โรงไฟฟ้าลิกไนท์กระบี่ โรงไฟฟ้าพลังความร้อนสุราษฎร์ธานี และ โรงไฟฟ้าพลังความร้อนบนเรือขนอม กำลังผลิตรวม 175.0 เมกะวัตต์
 - โรงไฟฟ้าพลังความร้อนรวม** : 674.0 เมกะวัตต์
 - โรงไฟฟ้าดีเซล** : 10.6 เมกะวัตต์
 - พลังไฟฟ้าจากสายส่งเชื่อมโยงกับภาคกลาง** : 350.0 เมกะวัตต์
- **โครงการในอนาคต** :
 - โครงการสายส่ง เชื่อมโยงไทย-มาเลเซีย ระยะที่ 2 : 300 เมกะวัตต์
 - โครงการโรงไฟฟ้าพลังความร้อนกระบี่ เครื่องที่ 1 และ 2 : 2x300 เมกะวัตต์
 - โครงการโรงไฟฟ้าพลังความร้อนสุราษฎร์ธานี เครื่องที่ 1 : 300 เมกะวัตต์
 - โครงการโรงไฟฟ้าเอกชน 6 โครงการ :
โครงการละ 300 เมกะวัตต์ รวม 1,800 เมกะวัตต์

ระบบไฟฟ้าภาคใต้



การจัดหาที่ดินและแหล่งน้ำ สำหรับโครงการพัฒนาพื้นที่ชายฝั่งทะเลภาคใต้

การจัดหาที่ดิน

- สถานะปัจจุบัน :

- คณะอนุกรรมการจัดหาที่ดินฯ ซึ่งมีอธิบดีกรมที่ดินเป็นประธาน ได้ประชุมอนุกรรมการฯ ครั้งที่ 1/2539 เมื่อวันที่ 16 มกราคม 2539 ที่ประชุมมีมติเห็นชอบให้ใช้วิธีการเวนคืนที่ดิน สำหรับแผนงานพัฒนาพื้นที่ชายฝั่งทะเลภาคใต้ โดยความต้องการใช้ที่ดินเบื้องต้น ในพื้นที่เป้าหมายขนาดประมาณ 16,050 ไร่ ขณะนี้ การนิคมอุตสาหกรรมแห่งประเทศไทย (กนอ.) ได้รับแจ้งเสนอขายที่ดินบริเวณใกล้เคียงพื้นที่เป้าหมายประมาณ 7,000 ไร่ จากผู้รวบรวมที่ดินซึ่งส่วนใหญ่เอกสารสิทธิ์เป็น นส.3ก. และ นส.3 ในราคาเฉลี่ย 250,000 บาทต่อไร่ และมีพื้นที่อยู่ระหว่างการรวบรวมอีกประมาณ 2,500 ไร่ ซึ่งจะเสนอขายให้ กนอ. ต่อไป

การจัดหาแหล่งน้ำ

- สถานะปัจจุบัน :

- คณะอนุกรรมการจัดหาแหล่งน้ำดิบฯ ซึ่งมีอธิบดีกรมชลประทานเป็นประธาน ได้มีการประชุมอนุกรรมการฯ ครั้งที่ 1/2538 เมื่อวันที่ 19 มิถุนายน 2538 และมีมติเห็นชอบให้กรมชลประทานศึกษาความเหมาะสมและศึกษาผลกระทบต่อสิ่งแวดล้อมโครงการจัดหาแหล่งน้ำสำหรับพื้นที่ชายฝั่งทะเลภาคใต้
- ขณะนี้กรมชลประทานได้ว่าจ้างบริษัทที่ปรึกษาทำการศึกษา โดยการศึกษา ระยะแรก แล้วเสร็จเดือนมกราคม 2540

การจัดการด้านสิ่งแวดล้อม

- **สถานการณ์ปัจจุบัน** : มีการดำเนินโครงการรวม 3 โครงการ คือ

(1) **โครงการประเมินผลกระทบสิ่งแวดล้อมสำหรับแผนงานพัฒนาพื้นที่ชายฝั่งทะเลภาคใต้ :**

สำนักงานคณะกรรมการพัฒนาพื้นที่ชายฝั่งทะเลภาคใต้ ได้รับความร่วมมือทางวิชาการจากรัฐบาลเบลเยียม โดยขณะนี้การศึกษาได้แล้วเสร็จ และสพต. ได้จัดให้มีการสัมมนาระดมความคิดเห็นที่มีต่อการศึกษาแล้ว เมื่อ 12 ธันวาคม 2539

(2) **แผนปฏิบัติการฟื้นฟูบูรณะแหล่งท่องเที่ยวในพื้นที่อ่าวพังงา กระบี่ ภูเก็ต และทะเลโดยรอบเกาะสมุย :**

การท่องเที่ยวแห่งประเทศไทยได้ร่างขอบเขตการศึกษาเสร็จแล้ว อยู่ระหว่างการขออนุมัติงบประมาณ จำนวน 3 ล้านบาท เพื่อดำเนินการศึกษาต่อไป

(3) **โครงการจัดทำผังเมืองรวมในเขตชุมชนหลัก และชุมชนรอง ภายใต้โครงการพัฒนาพื้นที่ชายฝั่งทะเลภาคใต้ :**

กรมการผังเมือง กำลังเตรียมการว่าจ้างบริษัทที่ปรึกษา จัดทำแผนที่และจัดซื้อวัสดุอุปกรณ์ภายในวงเงินประมาณ 7 ล้านบาท

ภาคผนวก ง
การพัฒนาพื้นที่ชายฝั่งทะเลภาคใต้
ในแผนพัฒนาเศรษฐกิจและสังคมแห่งชาติ ฉบับที่ 8
(2540-2544)

การพัฒนาพื้นที่ชายฝั่งทะเลภาคใต้ ในแผนพัฒนาเศรษฐกิจและสังคมแห่งชาติ ฉบับที่ 8 (2540-2544)

การพัฒนาพื้นที่ชายฝั่งทะเลภาคใต้ เพื่อเพิ่มสมรรถนะการขนส่งทางทะเลของประเทศไทย ด้วยระบบคมนาคมขนส่งสมัยใหม่ที่มีประสิทธิภาพ เชื่อมโยงทะเลอันดามันกับอ่าวไทย อันจะเป็น การเปิดประตูเศรษฐกิจใหม่ของประเทศออกสู่ทะเลด้านมหาสมุทรอินเดีย และช่วยส่งเสริมโอกาสของ ประเทศไทยให้เป็นศูนย์กลางการเชื่อมโยงเศรษฐกิจกลุ่มเอเชียตะวันออกเฉียงใต้และกลุ่มเอเชียใต้ ดังนี้

(1) พัฒนาโครงข่ายโครงสร้างพื้นฐานหลัก นิคมอุตสาหกรรม ท่าเรือและเขตชุมชน เพื่อ สนับสนุนการลงทุนทางด้านอุตสาหกรรม ควบคู่ไปกับการวางแผนการใช้ประโยชน์ที่ดิน การบริหาร จัดการทรัพยากรธรรมชาติและควบคุมคุณภาพสิ่งแวดล้อม

(1.1) ริเริ่มการพัฒนาท่าเรือน้ำลึกชายฝั่งทะเล ทั้งฝั่งตะวันตกและตะวันออกของภาคใต้ ในพื้นที่ที่เหมาะสม และจัดระบบคมนาคมขนส่งเชื่อมโยงทะเลอันดามันกับอ่าวไทยเพื่อการขนส่ง สินค้าและกระจายความเจริญไปสู่ภาคใต้

(1.2) พัฒนาโครงข่ายคมนาคมขนส่ง ทั้งทางถนน รถไฟ และท่อน้ำมัน และถนนเชื่อม ทะเลอันดามันกับอ่าวไทย พร้อมทั้งโครงข่ายถนนรองรับให้สอดคล้องกับผังเมือง

(2) สนับสนุนบทบาทของภาคเอกชนในการลงทุนในอุตสาหกรรมโรงกลั่นน้ำมัน อุตสาหกรรม ปิโตรเลียม อุตสาหกรรมปิโตรเคมี และอุตสาหกรรมต่อเนื่อง รวมทั้งการพัฒนาโครงการโครงสร้างพื้นฐาน ต่าง ๆ

(3) ประสานความร่วมมือกับประชาชนในพื้นที่ในการจัดหาที่ดิน และการพัฒนาแหล่งน้ำเพื่อ รองรับการพัฒนาพื้นที่ชายฝั่งทะเลภาคใต้ในระยะเริ่มแรกและระยะยาว

(4) วางระบบบริหารจัดการทรัพยากรธรรมชาติและสิ่งแวดล้อม โดยกำหนดมาตรการที่เข้มงวดเพื่อสนับสนุนการพัฒนาแหล่งท่องเที่ยว โดยเฉพาะการฟื้นฟูบูรณะแหล่งท่องเที่ยวในพื้นที่อ่าว กระบี่ พังงา ภูเก็ต และทะเลโดยรอบเกาะสมุย

(5) จัดให้มีกลไกการบริหารและจัดการพื้นที่ชายฝั่งทะเลภาคใต้ โดยมีองค์กรที่มีเอกภาพ เพื่อ ทำหน้าที่พัฒนา บริหาร และประสานการปฏิบัติการตามแผนพัฒนาพื้นที่ชายฝั่งทะเลภาคใต้

เป็นระบบ โดยให้ประชาชนและชุมชนในระดับพื้นที่ได้เข้ามามีส่วนร่วมในการจัดทำแผนงานการพัฒนาของรัฐ และการติดตามความก้าวหน้าของโครงการอย่างต่อเนื่อง

(6) จัดให้มีพื้นที่เพื่อการพัฒนาบริการโครงสร้างพื้นฐานทางสังคม ด้านการศึกษา สาธารณสุข การฝึกอบรมควบคู่ไปกับการพัฒนาระบบสาธารณูปโภค สาธารณูปการ เพื่อให้ประชาชนได้รับผลจากการพัฒนาอย่างสมบูรณ์

มหาวิทยาลัยเชียงใหม่
Chiang Mai University

ประวัติผู้เขียน

ชื่อ นางสาวอภิญญา สุมา

วัน เดือน ปีเกิด 18 มิถุนายน 2512

ประวัติการศึกษา สำเร็จการศึกษามัธยมศึกษาตอนปลาย โรงเรียนสตรีทุ่งสง ปีการศึกษา 2530
สำเร็จการศึกษาระดับปริญญาตรี สาขาสังคมศึกษา วิทยาลัยครูสงขลา ปีการศึกษา 2534

ทุนการศึกษา ได้รับทุนอุดหนุนบัณฑิตศึกษา ทุนชาชาคาวา