

## บทที่ 5

### แผนปฏิบัติการเพื่อฟื้นฟูแหล่งท่องเที่ยว อุทยานแห่งชาติสิรินาถ (หาดในยาง)

#### 5.1 บทนำ

จากการศึกษากลุ่มตัวอย่างทั้ง 4 กลุ่ม ผลการศึกษาพบว่ากลุ่มตัวอย่างมีความเห็นให้มีการปรับปรุงฟื้นฟูประเด็นสาธารณูปโภค/สาธารณูปการ เป็นอันดับหนึ่ง ประเด็นนโยบายและการจัดการ เป็นอันดับสอง ทั้งนี้เมื่อประเมินจากเกณฑ์ที่ว่า ประเด็นปัญหาความเสื่อมโทรมที่มีคะแนนเฉลี่ย 50 คะแนน ขึ้นไปถือว่ามีปัญหาความเสื่อมโทรมต้องเตรียมการแก้ไข เพื่อให้เป็นไปตามความประสงค์ของกลุ่มตัวอย่างและเพื่อพัฒนาอุทยานแห่งชาติ สิรินาถ (หาดในยาง) ให้เป็นแหล่งท่องเที่ยวที่มีศักยภาพสูงสุด เป็นที่ดึงดูดใจของนักท่องเที่ยว ตลอดจนเพื่อให้ทรัพยากรการท่องเที่ยวของอุทยานแห่งชาติสิรินาถ(หาดในยาง) มีความยั่งยืน การศึกษานี้จึงเสนอแผนปฏิบัติการเพื่อการฟื้นฟูอุทยานแห่งชาติสิรินาถ (หาดในยาง) จำนวน 3 แผนงานดังต่อไปนี้ คือ

1. แผนงานปรับปรุงภูมิทัศน์และสาธารณูปโภค/สาธารณูปการ
2. แผนงานเผยแพร่ประชาสัมพันธ์
3. แผนงานปลูกจิตสำนึก

#### 5.2 แผนงานปรับปรุงภูมิทัศน์และสาธารณูปโภค/สาธารณูปการ

##### วิธีการดำเนินงาน / ขั้นตอนการดำเนินงาน

1. จัดตั้งคณะทำงานเพื่อกำหนดแผนงานการปรับปรุงภูมิทัศน์และสาธารณูปโภค สาธารณูปการ ของอุทยานแห่งชาติสิรินาถ (หาดในยาง)
2. ประชุมหารือคณะทำงาน เพื่อกำหนดกรอบแผนงานปรับปรุงภูมิทัศน์และสาธารณูปโภค / สาธารณูปการ ให้เหมาะสมกับพื้นที่
3. ว่าจ้างที่ปรึกษาเพื่อศึกษาความเหมาะสมและการออกแบบ
4. กำหนดประเภทหรือชนิดของสาธารณูปโภค / สาธารณูปการที่ต้องดำเนินการปรับปรุงเพิ่มเติม
5. จัดสรรและจัดหางบประมาณ เพื่อดำเนินการปรับปรุง
6. ดำเนินการประมูลจัดซื้อจัดจ้างให้ทำการปรับปรุง
7. แต่งตั้งคณะทำงานกำกับกับการปรับปรุง

**ระยะเวลา**

การปรับปรุงภูมิทัศน์ และสาธารณูปโภค/สาธารณูปการของอุทยานแห่งชาติสิรินาถ (หาดในยาง) กำหนดแล้วเสร็จภายใน 8 เดือน

**ผู้รับผิดชอบ**

1. จังหวัดภูเก็ต
2. อบต. สาคู
3. กรมป่าไม้

**ผู้ที่เกี่ยวข้อง**

1. ททท.
2. OECF.
3. องค์กรเอกชน / องค์กรประชาชน

**งบประมาณ**

1. งบสนับสนุนจากจังหวัดภูเก็ต
2. งบสนับสนุนจาก ททท.
3. งบจาก อบต.สาคู
4. งบจากกรมป่าไม้
5. เงินสนับสนุนจากภาคเอกชน

**รายละเอียดเพิ่มเติม**

ก่อนการปรับปรุงภูมิทัศน์และปรับปรุงสาธารณูปโภค / สาธารณูปการ ควรกำหนดเขตการใช้ที่ดินก่อนว่าจะใช้ประโยชน์เพื่อกิจกรรมใดบ้าง

1. บริเวณด้านหน้าอุทยานแห่งชาติสิรินาถ
  - 1.1 ปรับปรุงโครงสร้างด้านเก็บค่าธรรมเนียม
  - 1.2 จัดสวนหย่อม
  - 1.3 ทำซุ้มป้ายใหม่ ให้เด่นเป็นสง่า
2. บริเวณด้านหลังอุทยานแห่งชาติ
  - 2.1 ปรับปรุงโครงสร้างด้านเก็บค่าธรรมเนียม
  - 2.2 จัดสวนหย่อม

3. บริเวณตั้งแต่ด่านค่าเก็บค่าธรรมเนียมด้านหน้าอุทยานแห่งชาติถึงแหลมไสครู รวมความยาวประมาณ 2.5 กิโลเมตร คือตลอดแนวชายหาดในยาง แบ่งออกเป็น 3 โซน ดังนี้

3.1 โซน A. เขตบริการและบ้านพัก เริ่มจากด่านเก็บค่าธรรมเนียมด้านหน้า อุทยานแห่งชาติ ถึงคลองแบ่งออกเป็น 2 Sections

Sections 1 เริ่มจากด่านเก็บค่าธรรมเนียมด้านหน้าอุทยานแห่งชาติถึง  
ด้านตรวจที่ 1

- 1.1 ปรับพื้นผิวในส่วนที่เป็นร่องลึกและจัดสวนหย่อม
- 1.2 สร้างทางเท้า ตามแนวชายหาด
- 1.3 สร้างศาลาพักผ่อนชมวิว
- 1.4 สร้างม้านั่งพักผ่อนตามจุดต่าง ๆ และบริเวณทางเท้า
- 1.5 ติดตั้งไฟฟ้าส่องสว่างบริเวณทางเท้า
- 1.6 ติดตั้งป้ายแสดงผังบริเวณภายในอุทยานฯ
- 1.7 ทำราวริมถนนห้ามรถเข้า
- 1.8 จัดตั้งถังขยะให้เป็นจุด ๆ

Sections 2 เริ่มจากด้านตรวจที่ 1 ถึงคลอง

- 2.1 ปรับพื้นผิวดิน ปูหญ้า จัดสวนหย่อมเต็มพื้นที่
- 2.2 สร้างทางเท้าตามแนวชายหาดและบ้านพักนักท่องเที่ยว
- 2.3 สร้างเขื่อนคอนกรีตเสริมเหล็กกันดินพังทลายบริเวณชายหาด
- 2.4 สร้างม้านั่งพักผ่อนตามจุดต่าง ๆ
- 2.5 สร้างคันคลองด้วยคอนกรีตเสริมเหล็กตกแต่งด้วยหินและทำราวกันตก
- 2.6 จัดไฟฟ้าส่องสว่างบริเวณทางเท้าและบริเวณภายในอุทยานฯ
- 2.7 ทำราวริมถนนห้ามรถเข้า
- 2.8 ปรับปรุงลานจอดรถบริเวณหน้าที่ทำการอุทยานฯ

3.2 โซน B ลานเอนกประสงค์เต็นท์พักแรม ลานจอดรถ เริ่มจากคลองถึงหน้า  
โรงแรมเฟิร์ลวิลเลจ แบ่งเป็น 2 Section

Sections 1 เริ่มจากคลองถึงด่านเก็บค่าธรรมเนียมด้านหลัง

- 1.1 ปูพื้นด้วยบล็อกหกเหลี่ยม 1 ใน 2 ส่วนของพื้นที่เพื่อทำลานเอนกประสงค์

- 1.2 สร้างศาลาพักผ่อนชมวิว 6 จุด
- 1.3 ปูหญ้าเต็มพื้นที่ในส่วนที่เหลือ และก่อปูนล้อมต้นไม้จัดสวนหย่อมให้เป็นที่ทางเดินที่พิกแรม
- 1.4 จัดสร้างทางเท้าตามแนวชายหาด
- 1.5 จัดไฟฟ้าส่องสว่างตามทางเท้าและบริเวณถนน
- 1.6 จัดตั้งถังขยะให้เพียงพอ
- 1.7 ทำราวริมถนนห้ามรถเข้า


### Sections 2 เริ่มจากด่านเก็บค่าธรรมเนียมด้านหลัง ถึงหน้าโรงแรมเฟิร์ล

#### วิลเลจ

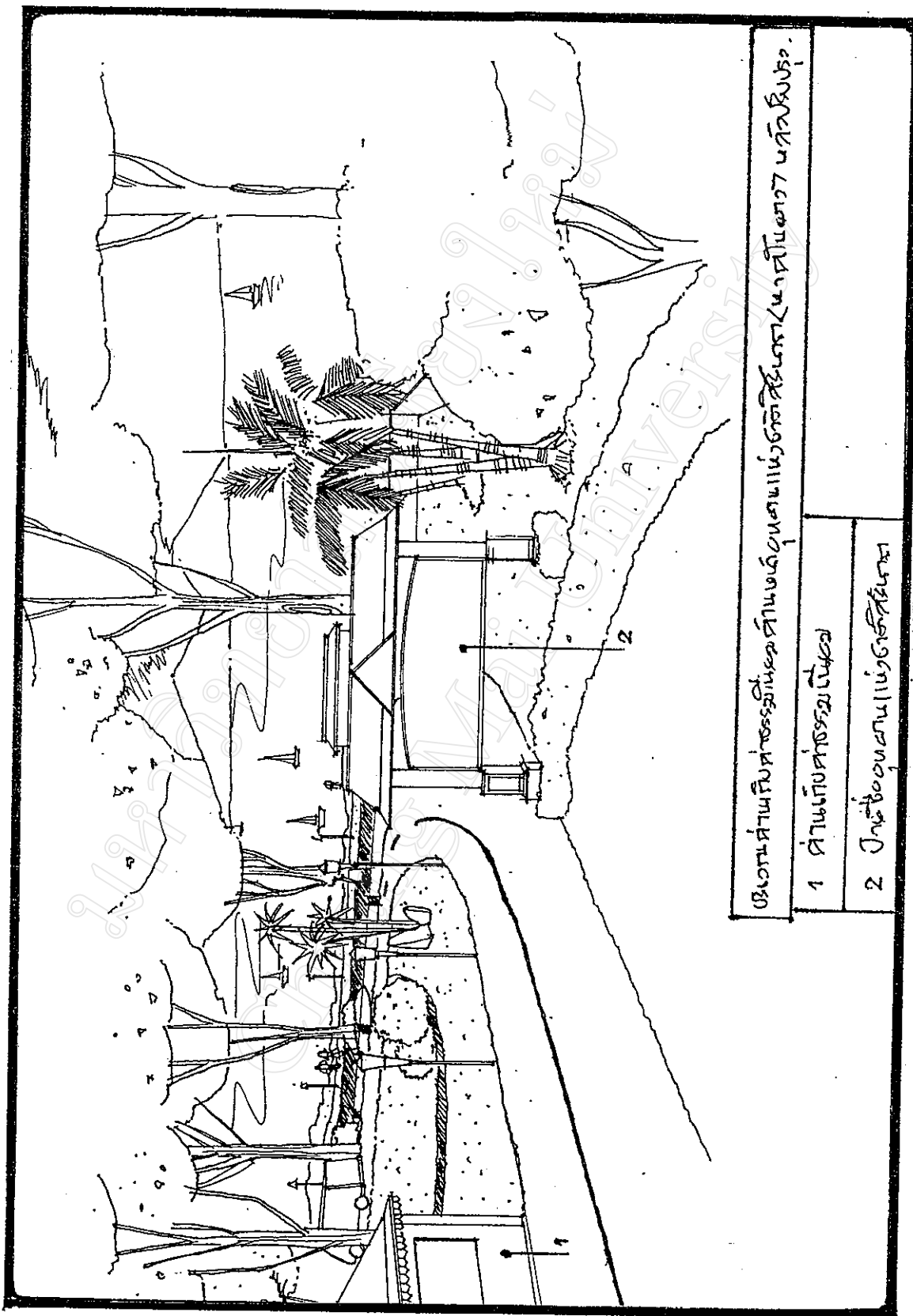
- 2.1 ติดตั้งป้ายแสดงผังบริเวณในอุทยานฯ
- 2.2 ปรับพื้นที่ทำบริเวณที่จอดรถลาดแอสฟัลติก 1 ใน 2 ส่วน
- 2.3 ส่วนที่เหลือปูหญ้าจัดสวนหย่อมเพื่อใช้เป็นที่พักผ่อน
- 2.4 จัดสร้างทางเท้า ตามแนวชายหาด
- 2.5 สร้างห้องสุขา ห้องอาบน้ำฉีด ตู้โทรศัพท์ และศูนย์ช่วยเหลือนักท่องเที่ยว
- 2.6 จัดไฟฟ้าส่องสว่างบริเวณทางเท้าและบริเวณอื่น ๆ เป็นจุด
- 2.7 จัดตั้งถังขยะให้เป็นจุด ๆ
- 2.8 ทำราวริมถนนห้ามรถเข้า

### 3.3 โซน C เริ่มจากหน้าโรงแรมเฟิร์ลวิลเลจ จนถึงเขตหาดในยาง

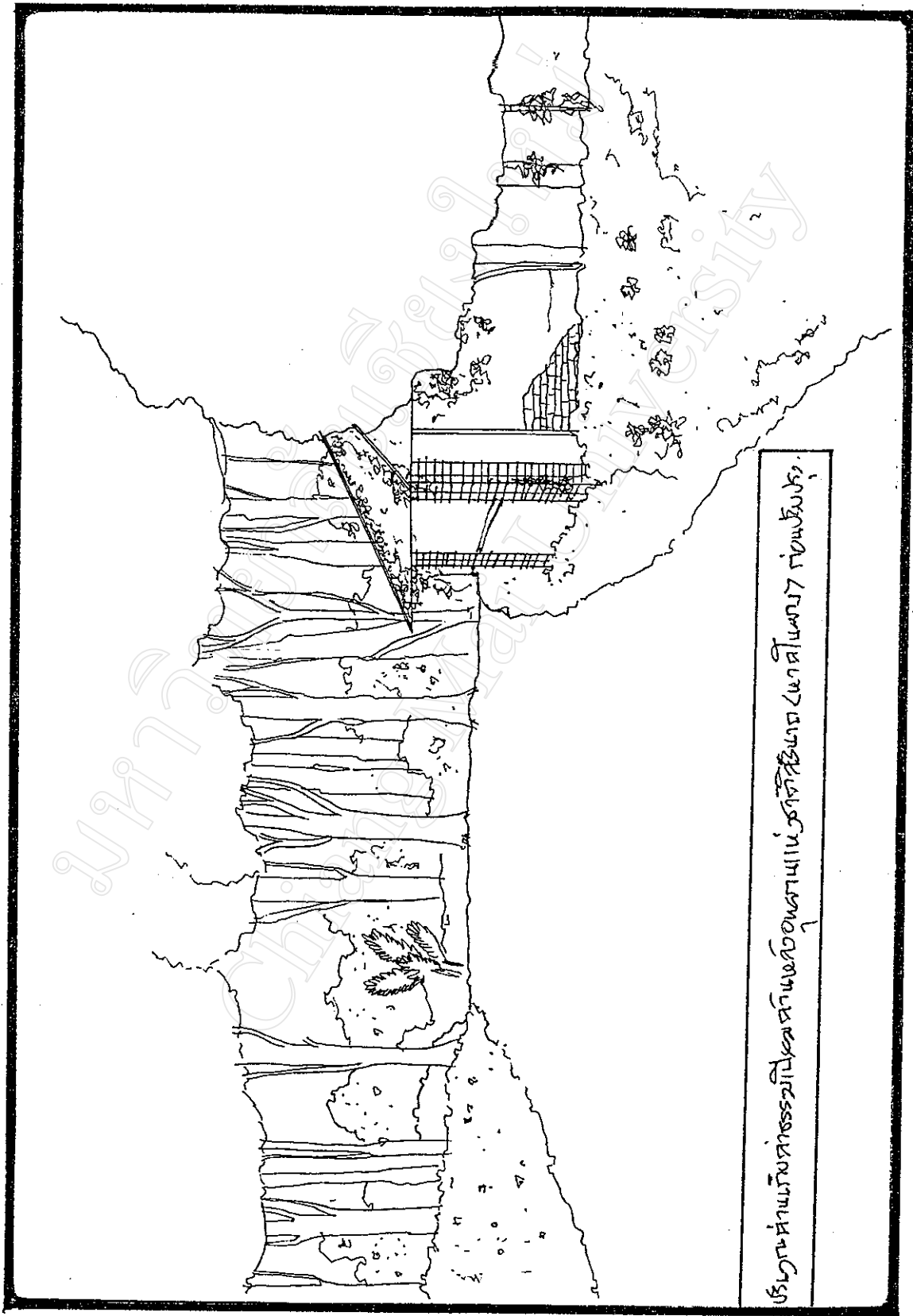
1. จัดสร้างศาลาพักผ่อนชมวิว 3 จุด
2. จัดสร้างทางเท้าตามแนวชายหาด
3. จัดสวนหย่อมปูหญ้าตามกลุ่มต้นไม้
4. สร้างห้องสุขา ห้องอาบน้ำ และตู้โทรศัพท์
5. สร้างม้านั่งพักผ่อน ตามจุดต่าง ๆ
6. จัดไฟฟ้าส่องสว่าง



ภาพที่ 1. ด้านเก็บค่าธรรมเนียมหน้าอุทยานแห่งชาติสิรินาถ ก่อนปรับปรุง



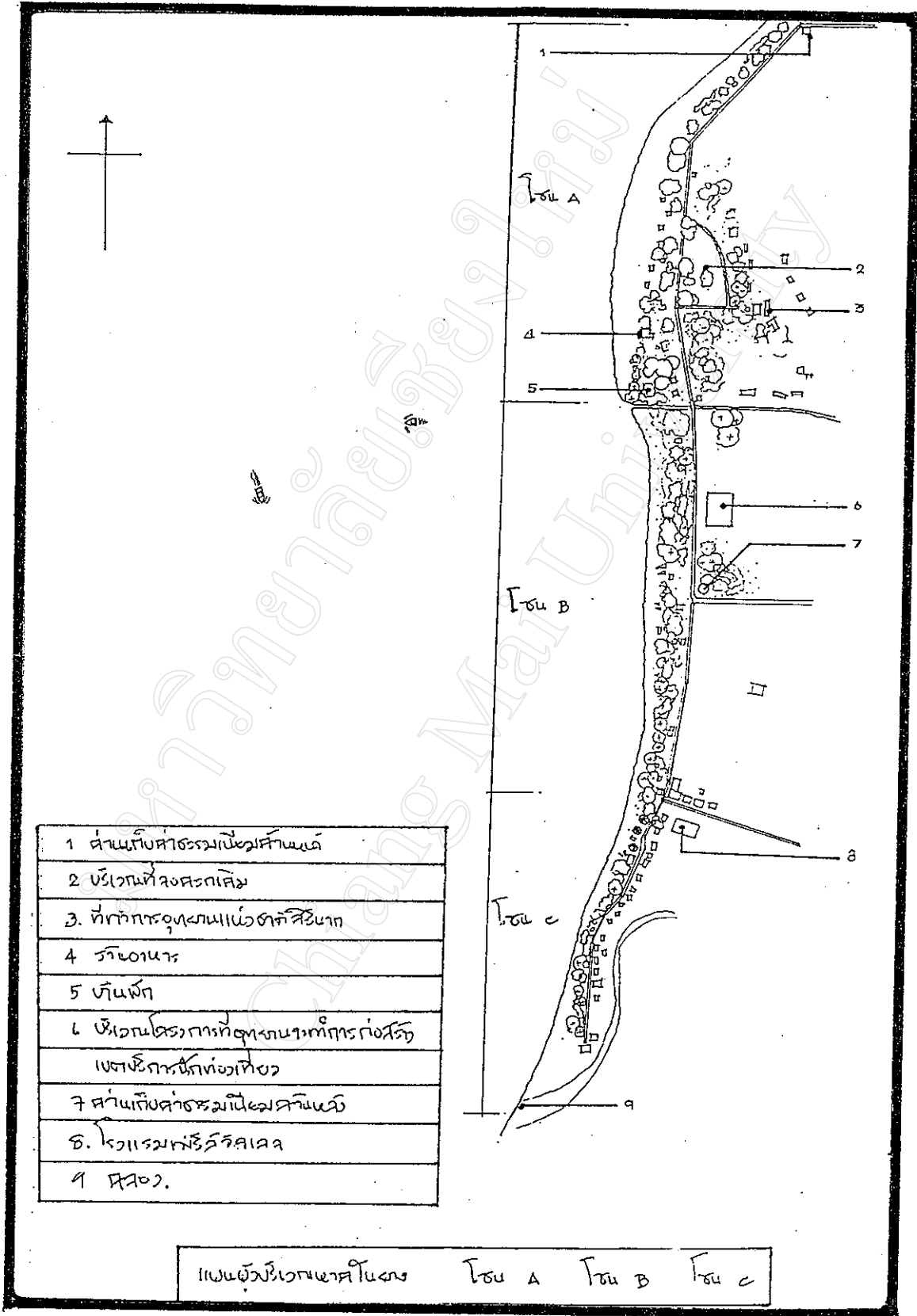
ภาพที่ 2. ด้านเก็บค่าธรรมเนียมหน้าอุทยานแห่งชาติสิรินาถ หลังปรับปรุง



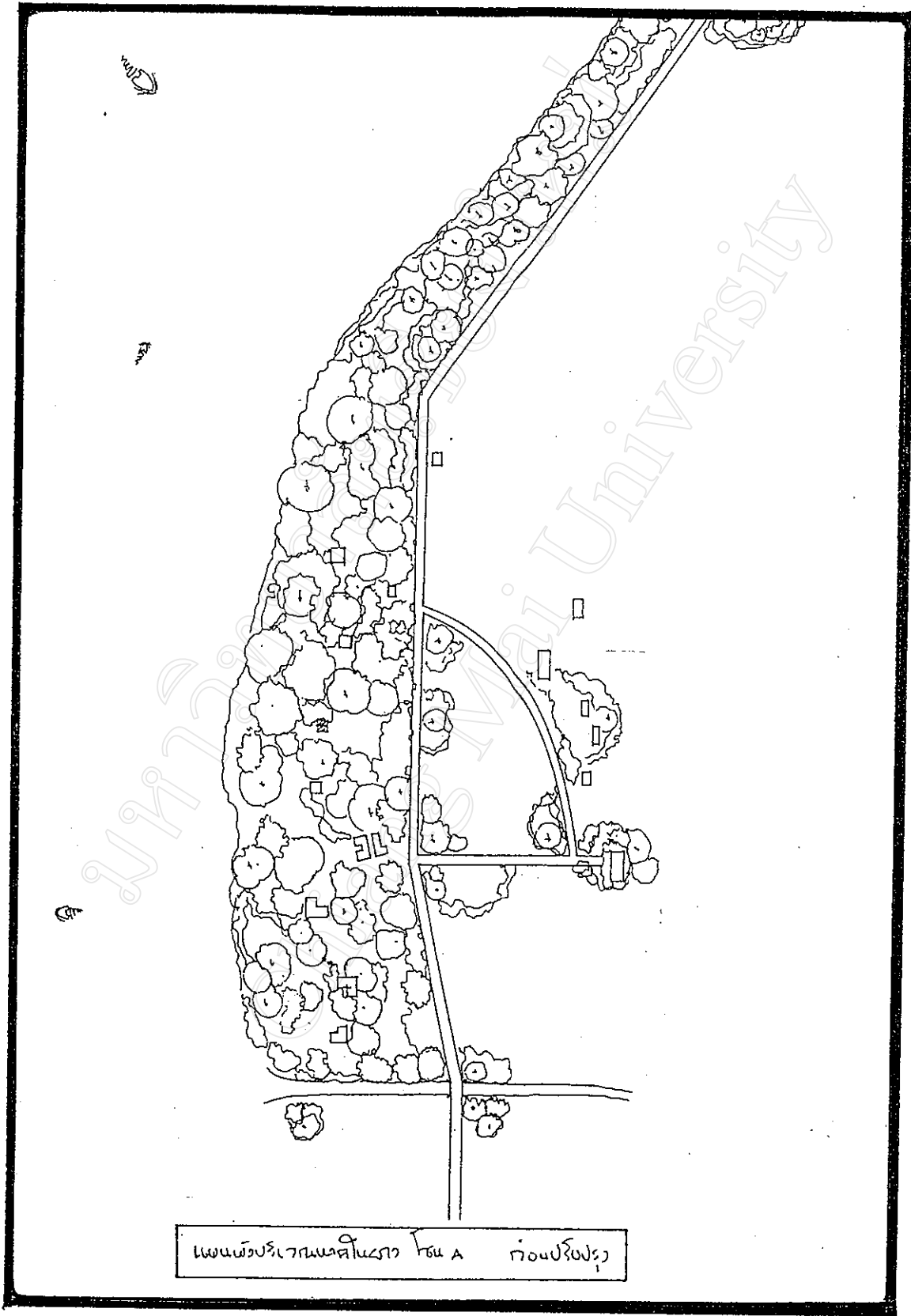
ภาพที่ 3. ด้านเก็บค่าธรรมเนียมหลิ่งอุทยานแห่งชาติสิรินาถ ก่อนปรับปรุง



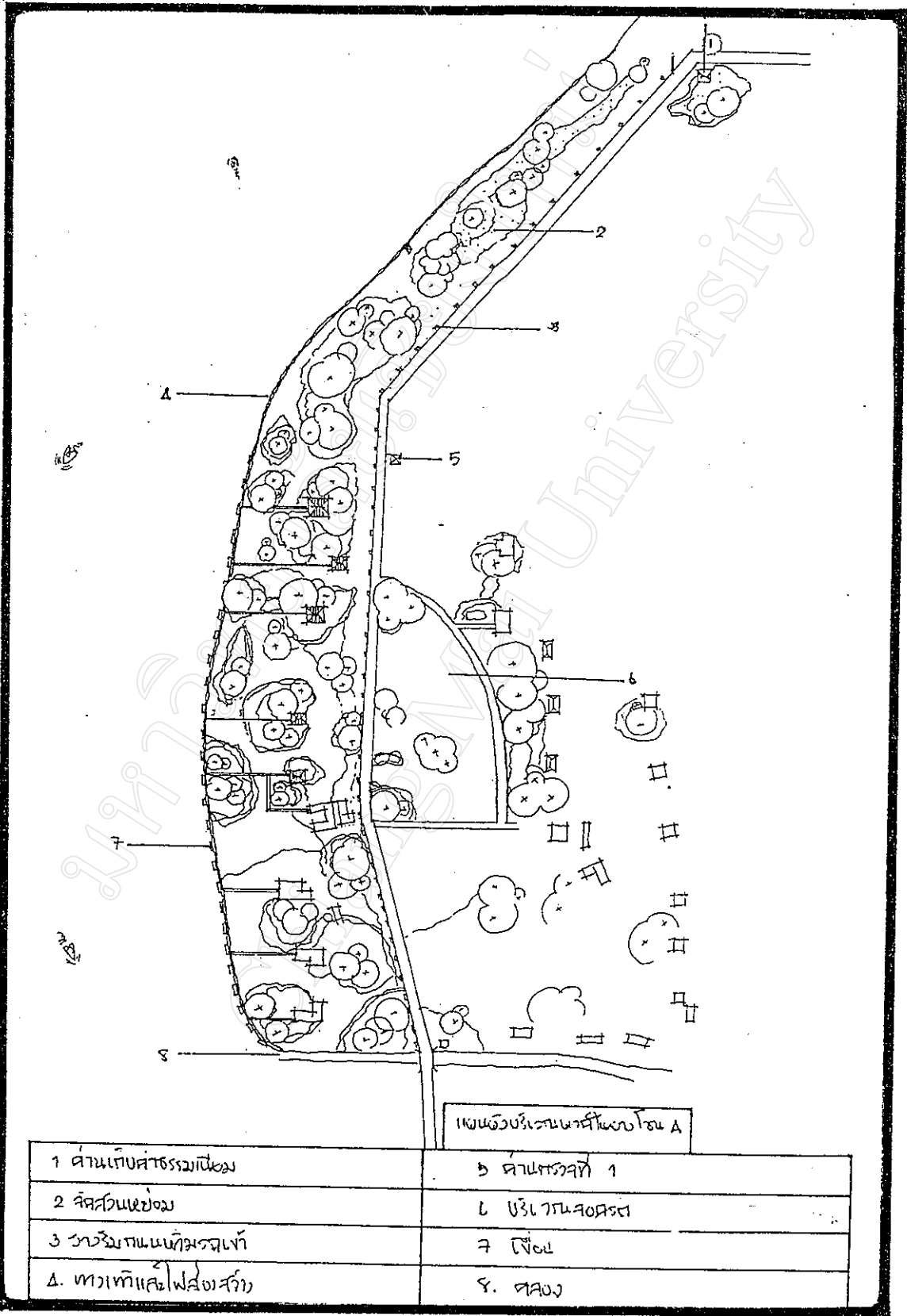




ภาพที่ 5. แผนผังบริเวณภาคในเขต โซน A, B, C




ภาพที่ 6 แผนผังบริเวณอาคาร โซน A ก่อนปรับปรุง



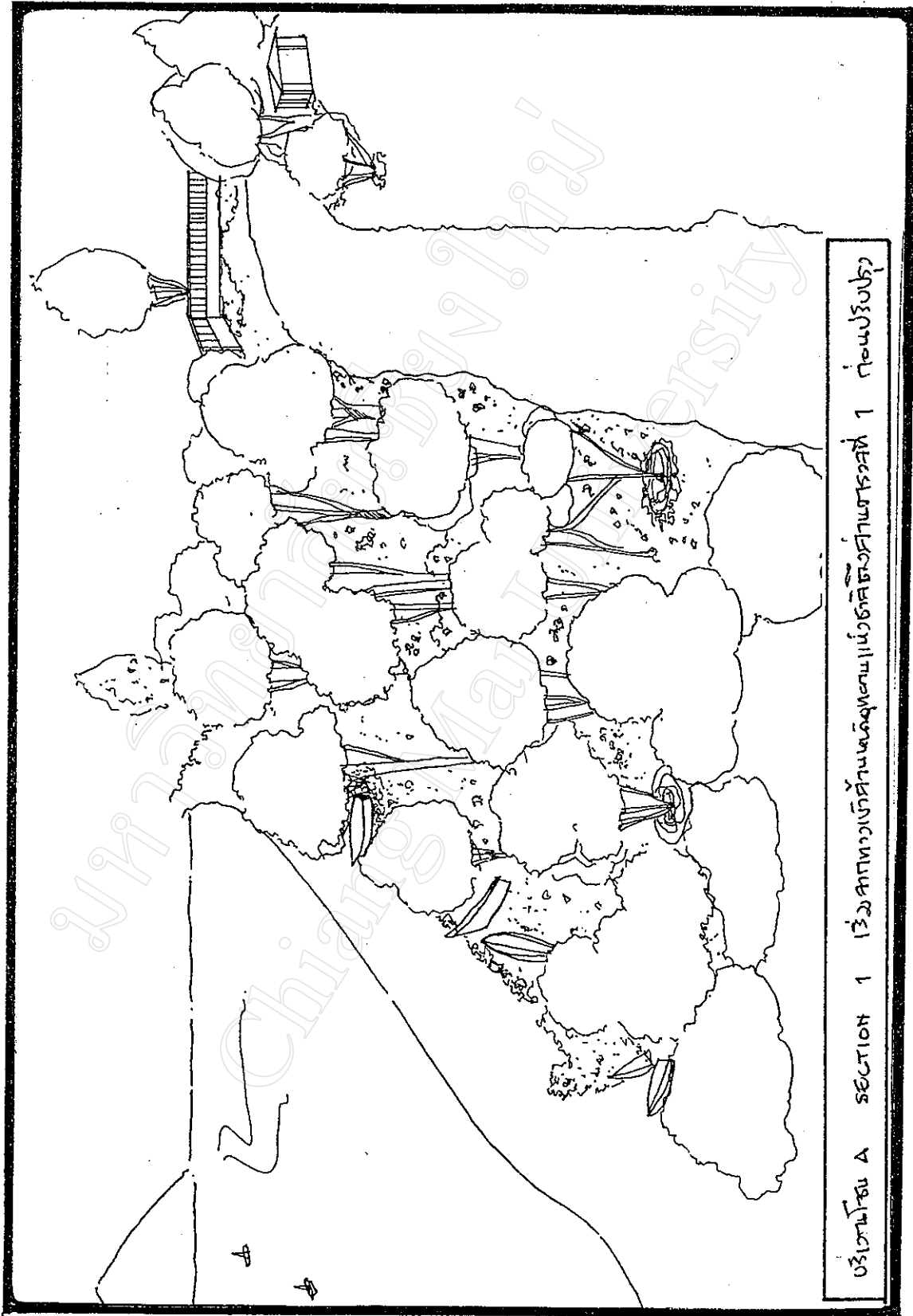
ภาพที่ 7 แผนผังบริเวณหน้าตึกในยาง โชน A หลังปรับปรุง

1 ด้านเก็บค่าธรรมเนียม	5 ศาลาตรวจที่ 1
2 ลีศสวนหย่อม	6 บริเวณจอดรถ
3 ราวรั้วถนนหน้าอาคารเก่า	7 ฝัอง
4. ทิวทัศน์และไฟส่องสว่าง	๘. ศาลง



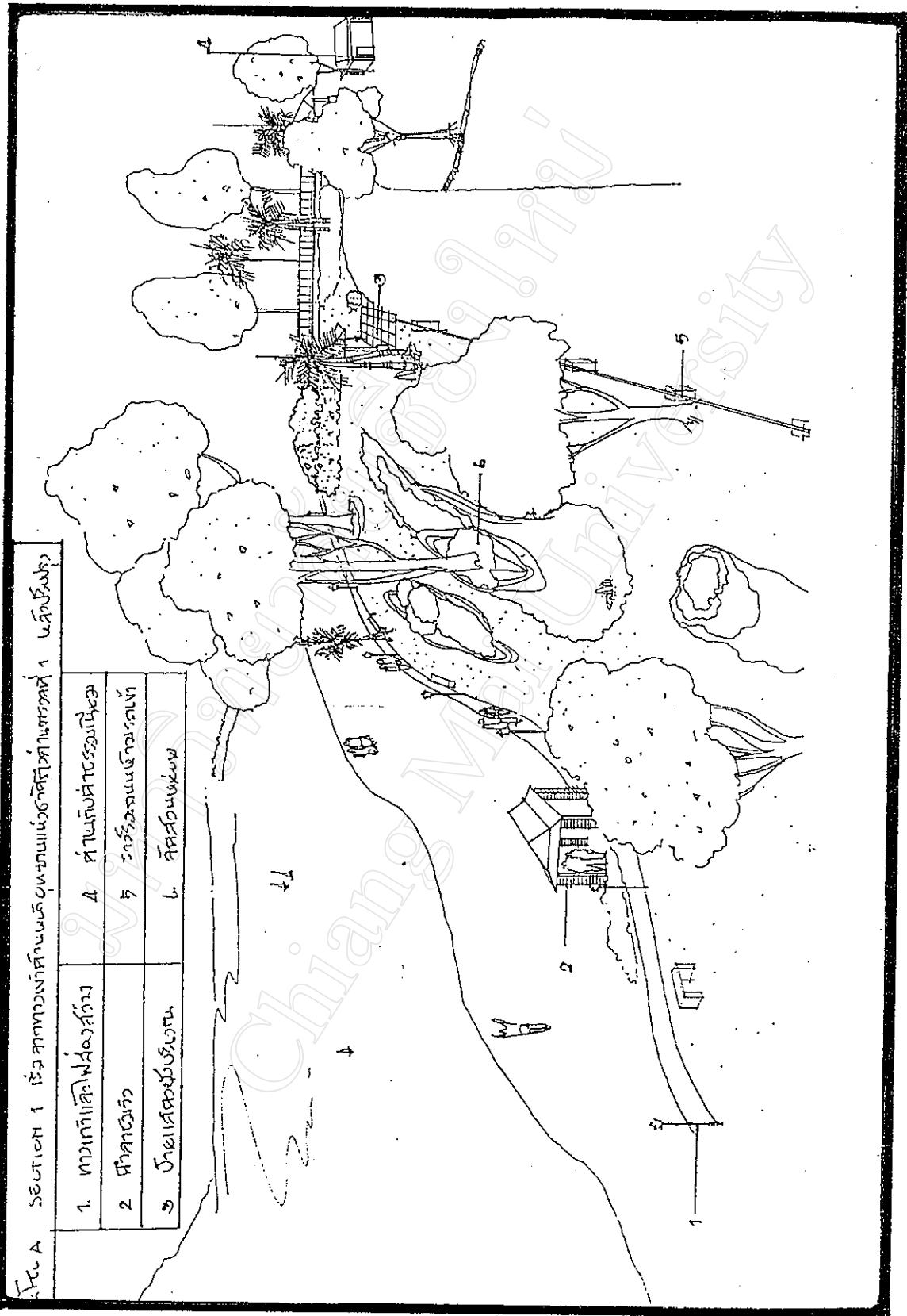
บริเวณโซน A SECTION 1 เริ่มจากทางทิศเหนือสุดของแผนที่ ๗ ก่อแป้นรุ่งรุ่ง

ภาพที่ 8. บริเวณโซน A. Sections 1. ก่อนปรับปรุง

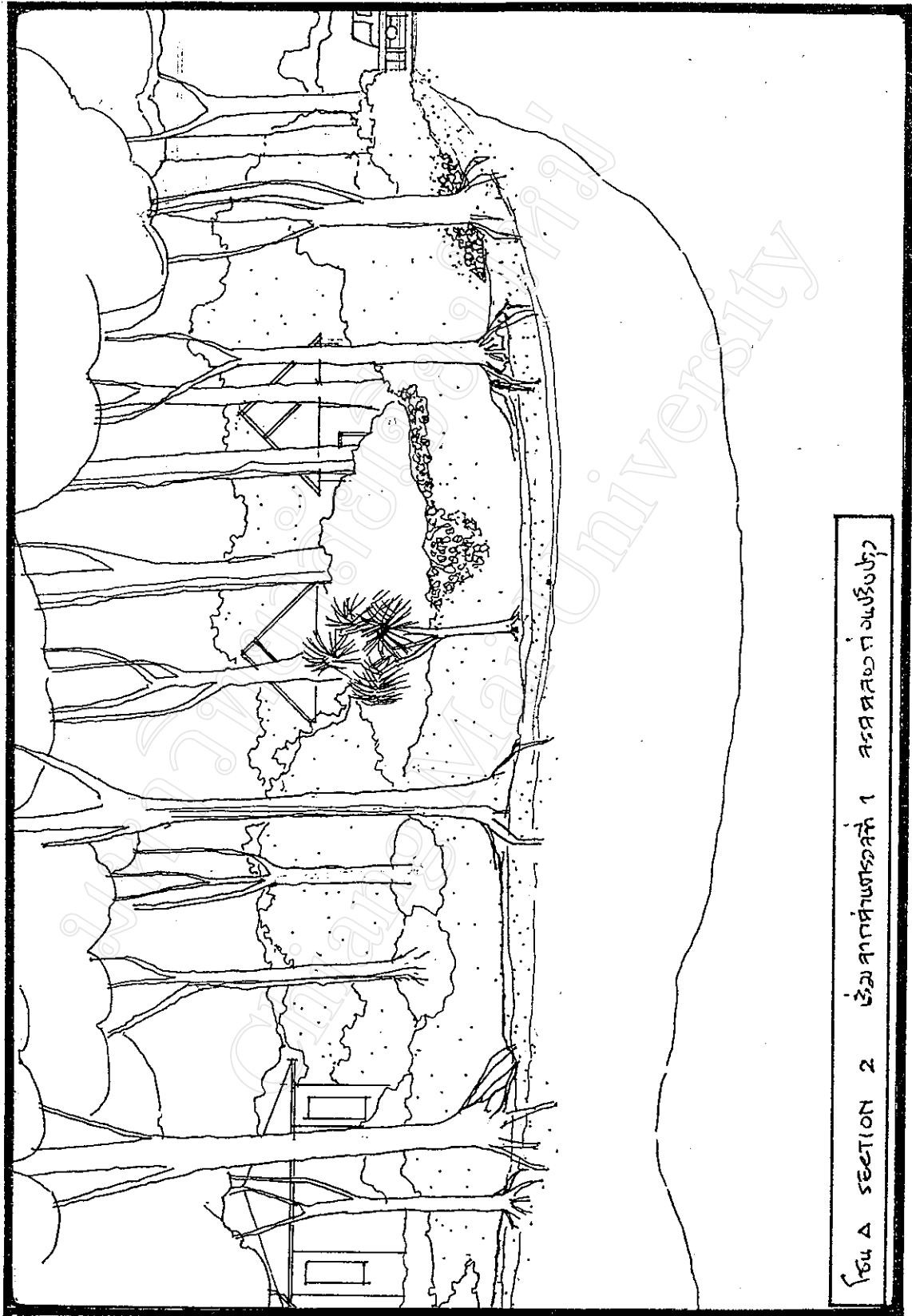


บริเวณโอบ A SECTION 1 ฝั่งสภาพแวดล้อมด้านหน้าของอาคาร 1 ก่อนปรับปรุง

ภาพที่ 9 บริเวณโอบ A. Section 1. ก่อนปรับปรุง

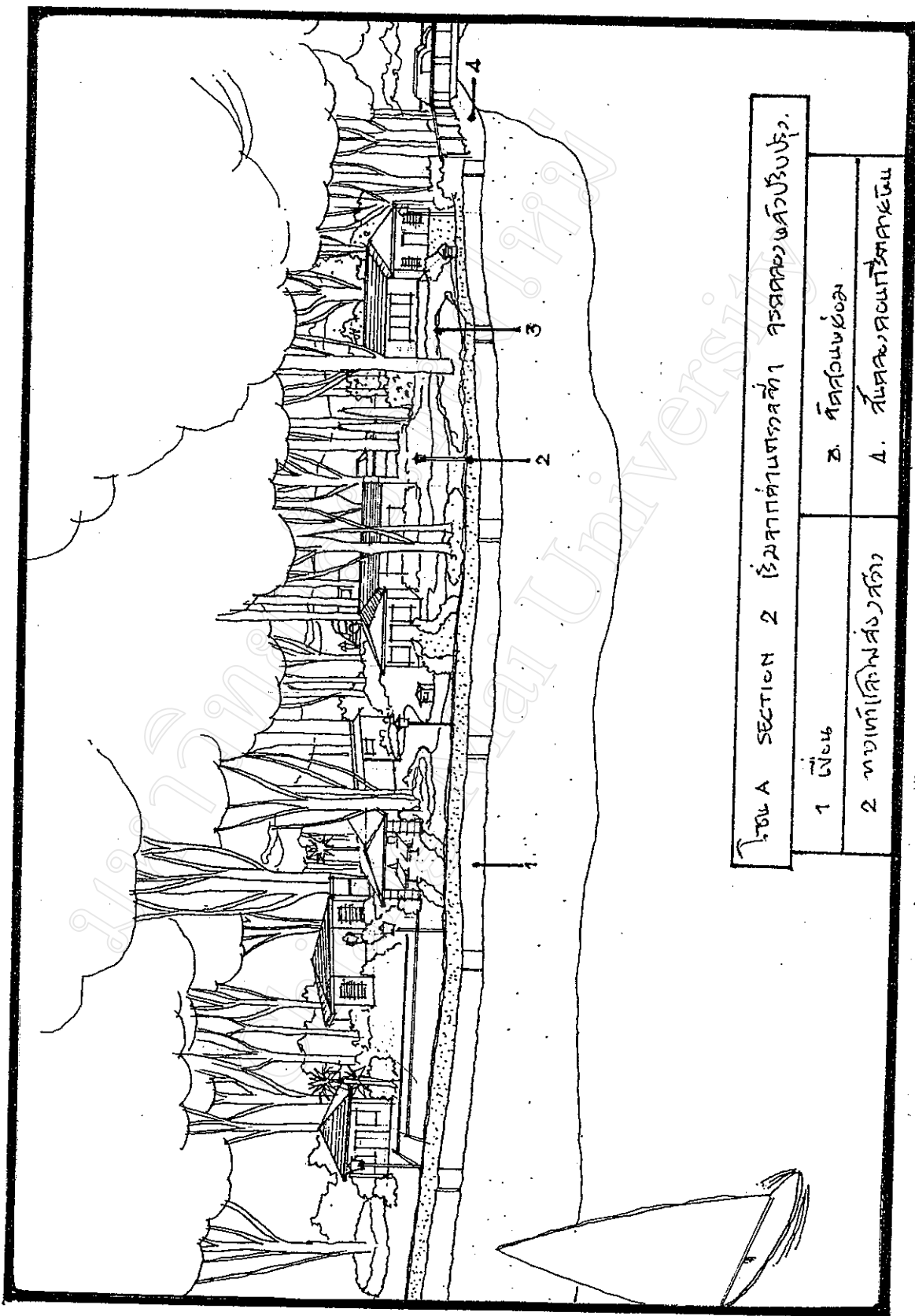


ภาพที่ 10. บริเวณโซน A Sections 1. หลังปรับปรุง



รูป A SECTION 2 เริ่มจากด้านอาคารที่ 1 ครอบคลุมถึงท้องไร่ท้องนา

ภาพที่ 11 บริเวณโหนด A. Sections 2. ก่อนปรับปรุง

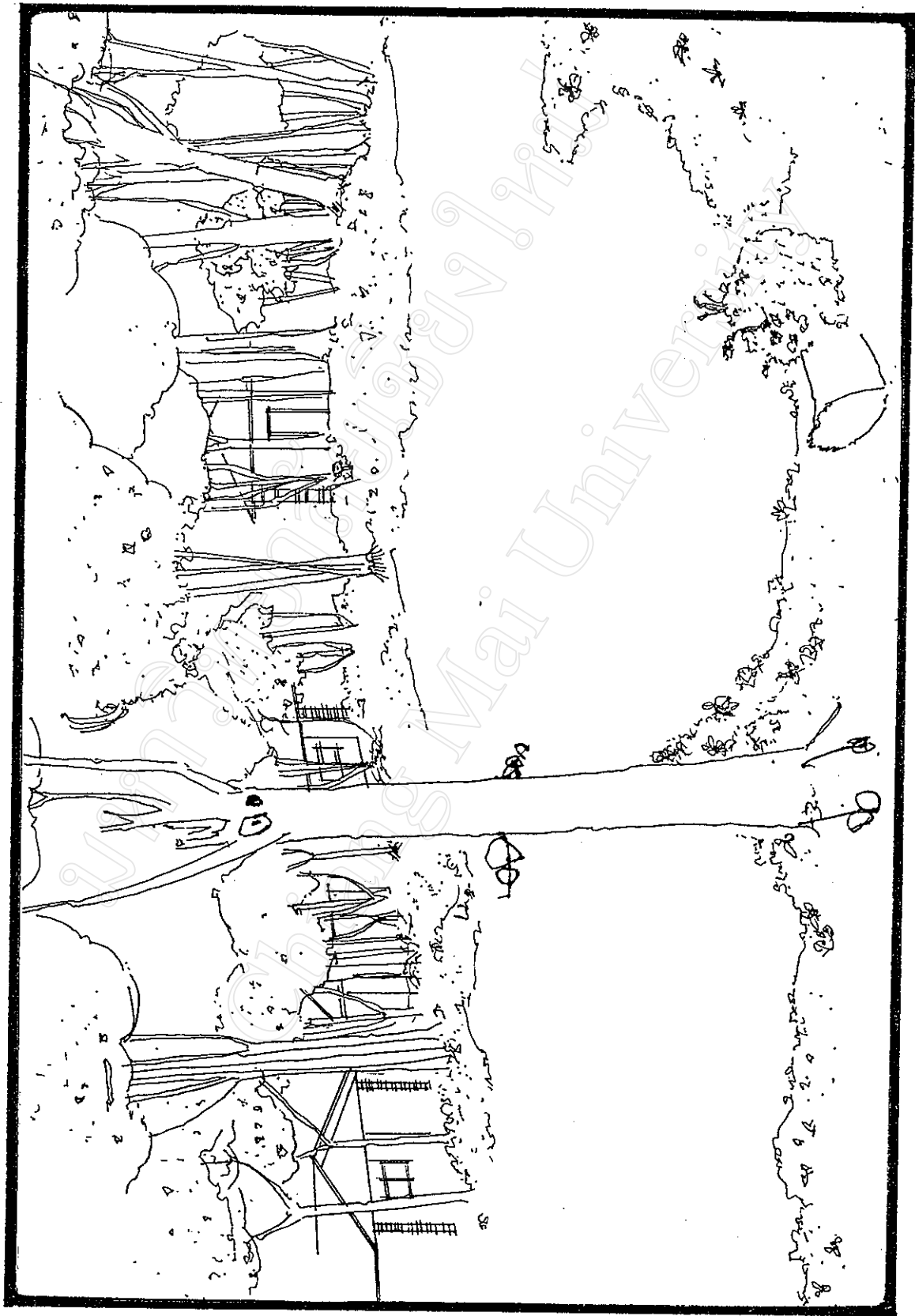


โซน A SECTION 2 ไร่สวนป่ามณฑลราชภัฏ อยุธยาและตัวหมู่บ้าน.

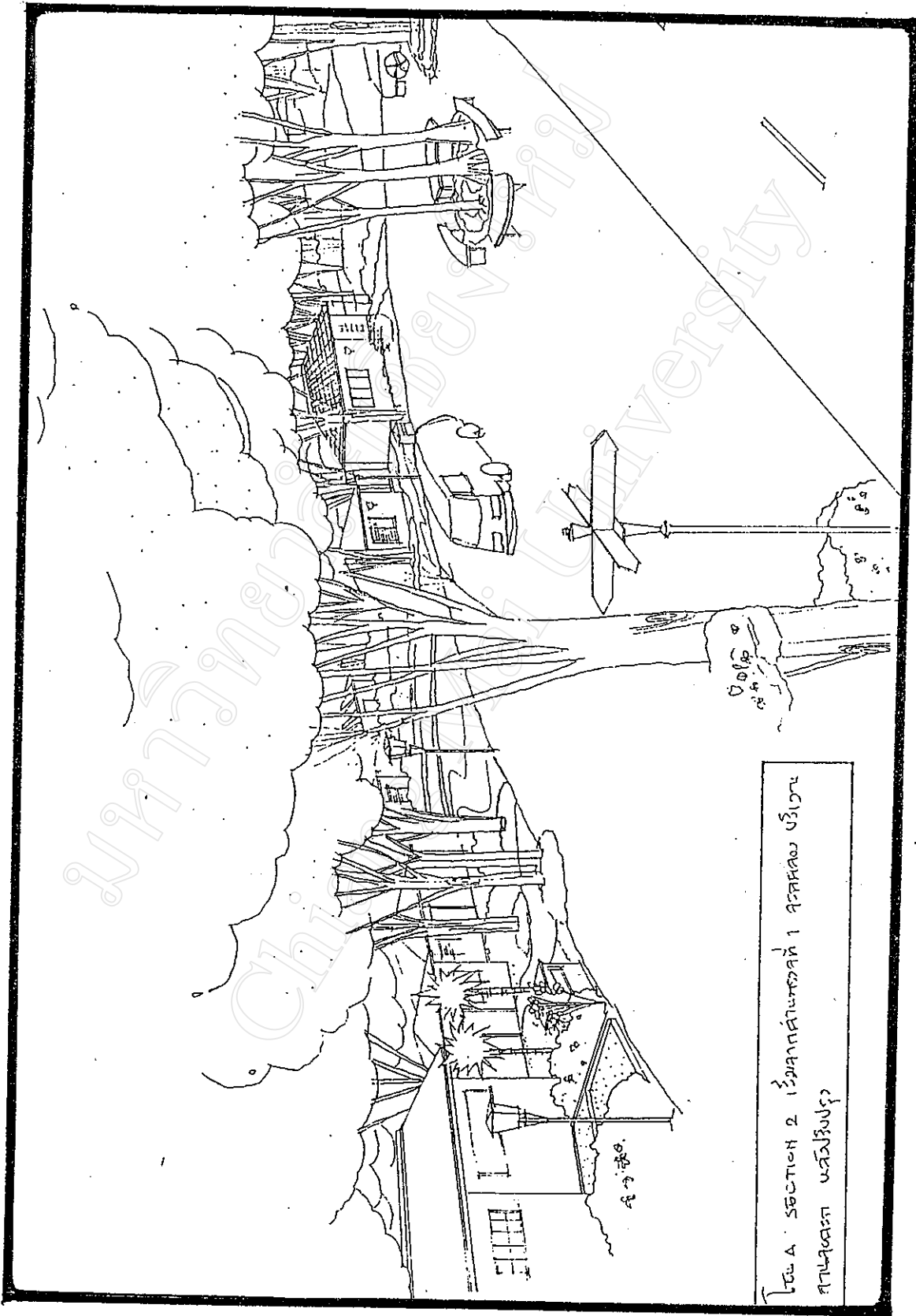
1 ไร่สวน	3. ไร่สวนของวัด
2 มณฑล (ไร่สวนของวัด)	4. ไร่สวนของวัดมณฑลราชภัฏ

ภาพที่ 12 บริเวณโซน A. Sections 2. หลังบ้านบุญ



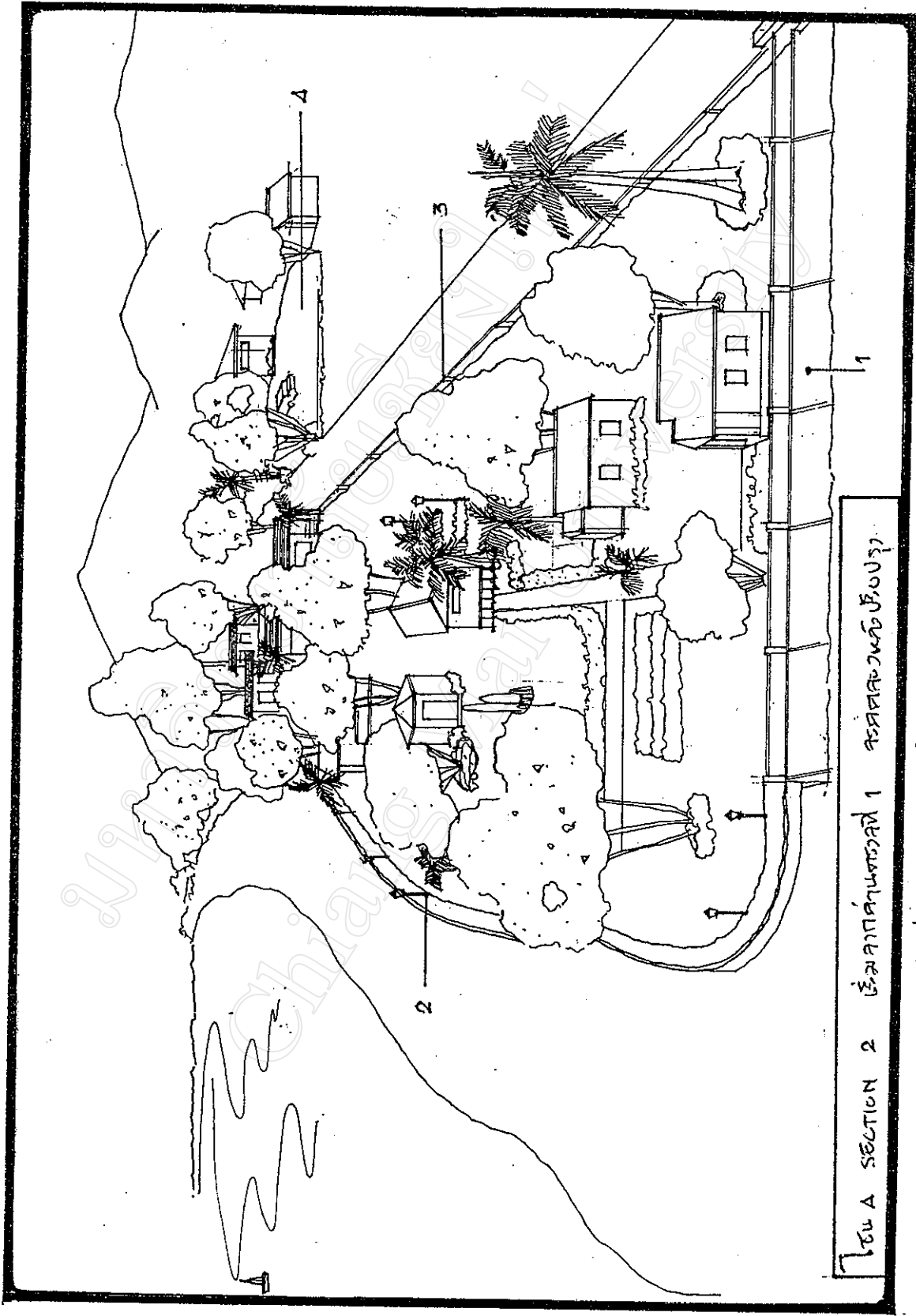


ภาพที่ 13 บริเวณโถง A Sections 2. ก่อเมธิ์ปลูก



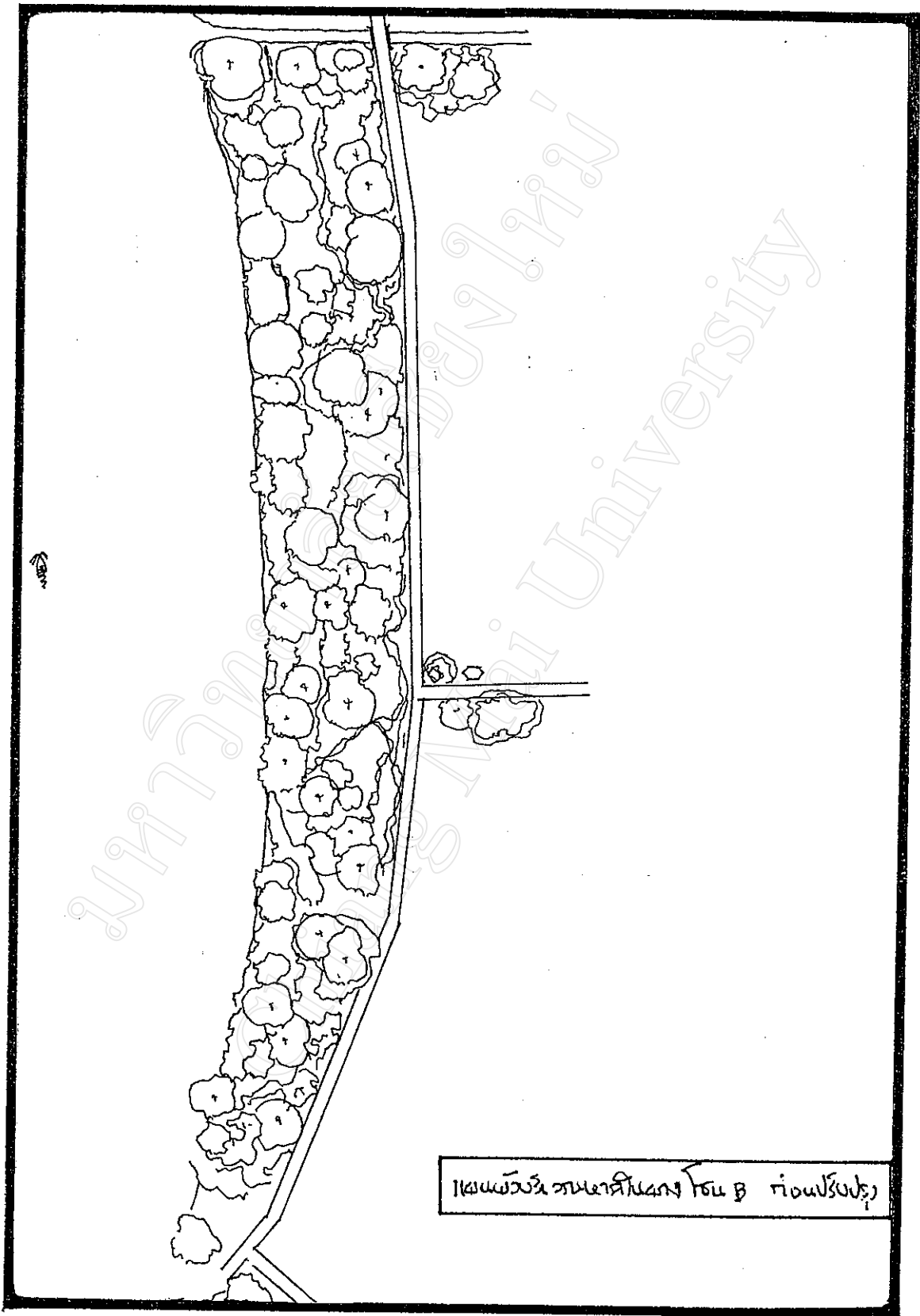
โถง A SECTION 2 ไร่ผากคำบดครั้งที่ 1 ฤดูหนาว บริเวณ  
 ศาลาพักผ่อน ศาลารับแขก

ภาพที่ 14 บริเวณโถง A Sections 2. หลังปรับปรุง

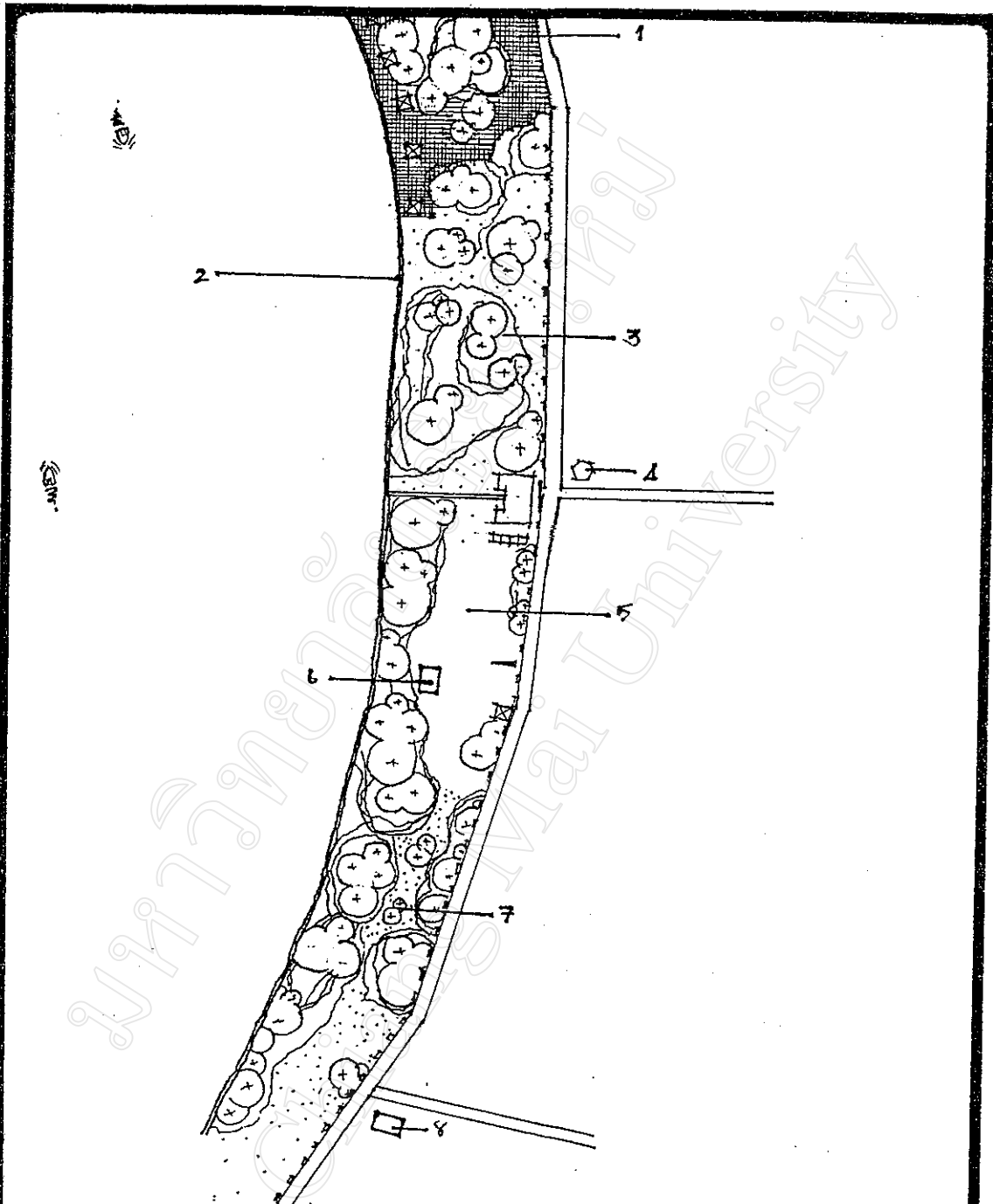


โซน A SECTION 2 เข็มภาคคำนวณอาคาร 1 ครอบคลุมวงกลมสีม่วง

ภาพที่ 15 บริเวณโถง A. Sections 2. หลังปรับปรุง



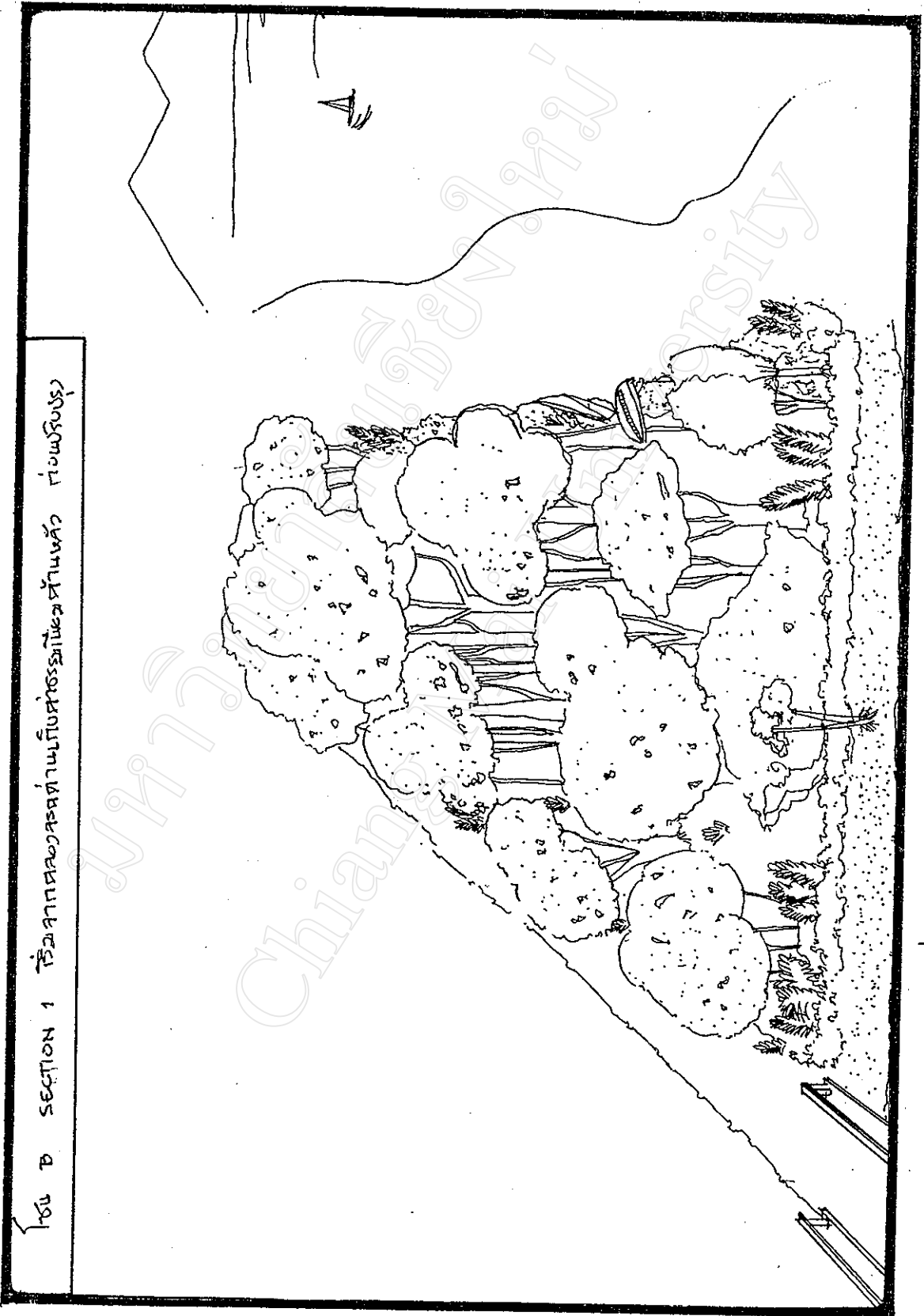
ภาพที่ 16 บริเวณสถานี B. ก่อนปรับปรุง



แผนผังบริเวณบำบัดน้ำในทาง โซน B หลังปรับปรุง

1	สนามหญ้าประดับ	5	สนามจอดรถ
2	ทางเท้าและไฟส่องสว่าง	6	น้ำสูงๆ - ตบน้ำสี
3	ส่วนขังน้ำและปลักน้ำ	7	ส่วนขังน้ำและน้ำรวมทางเดิน
4	กำแพงกั้นน้ำธรรมนึ่งน้ำบำบัด	8	บริเวณโรงบำบัดน้ำเสีย

ภาพที่ 17 บริเวณโซน B. หลังปรับปรุง




รูป D SECTION 1 ไร่จากตลวงครต่าพื้นที่สหกรณ์บ้านคว่ำ กิ่งพริกขี้หนู

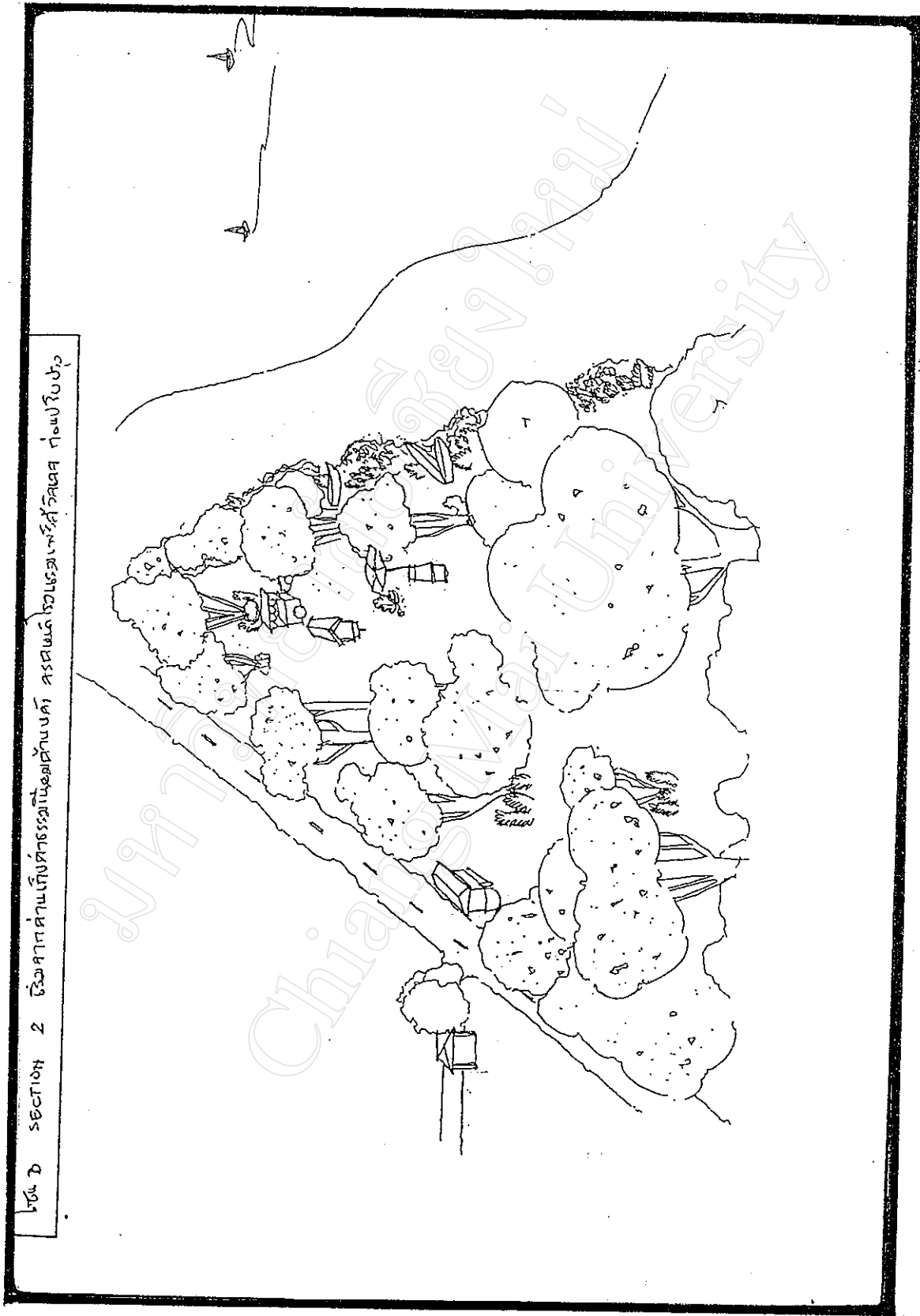
ภาพที่ 18 บริเวณโหนด B. Sections 1. ก่อแม่บ้าน

โซน B SECTION 1 ไร่สนามหญ้าตรงด้านเป็นฟิสิกส์ในของบ้านแถว ๒๓๖ไร่ปทุม

1	ศาลาพักผ่อน
2	บึงน้ำตกขนาดเล็ก
๓.	ทางเดินและพุ่มไม้
4.	พื้นที่จอดรถและสนาม



ภาพที่ 19. บริเวณโซน B. Sections 1. หลังปรับปรุง

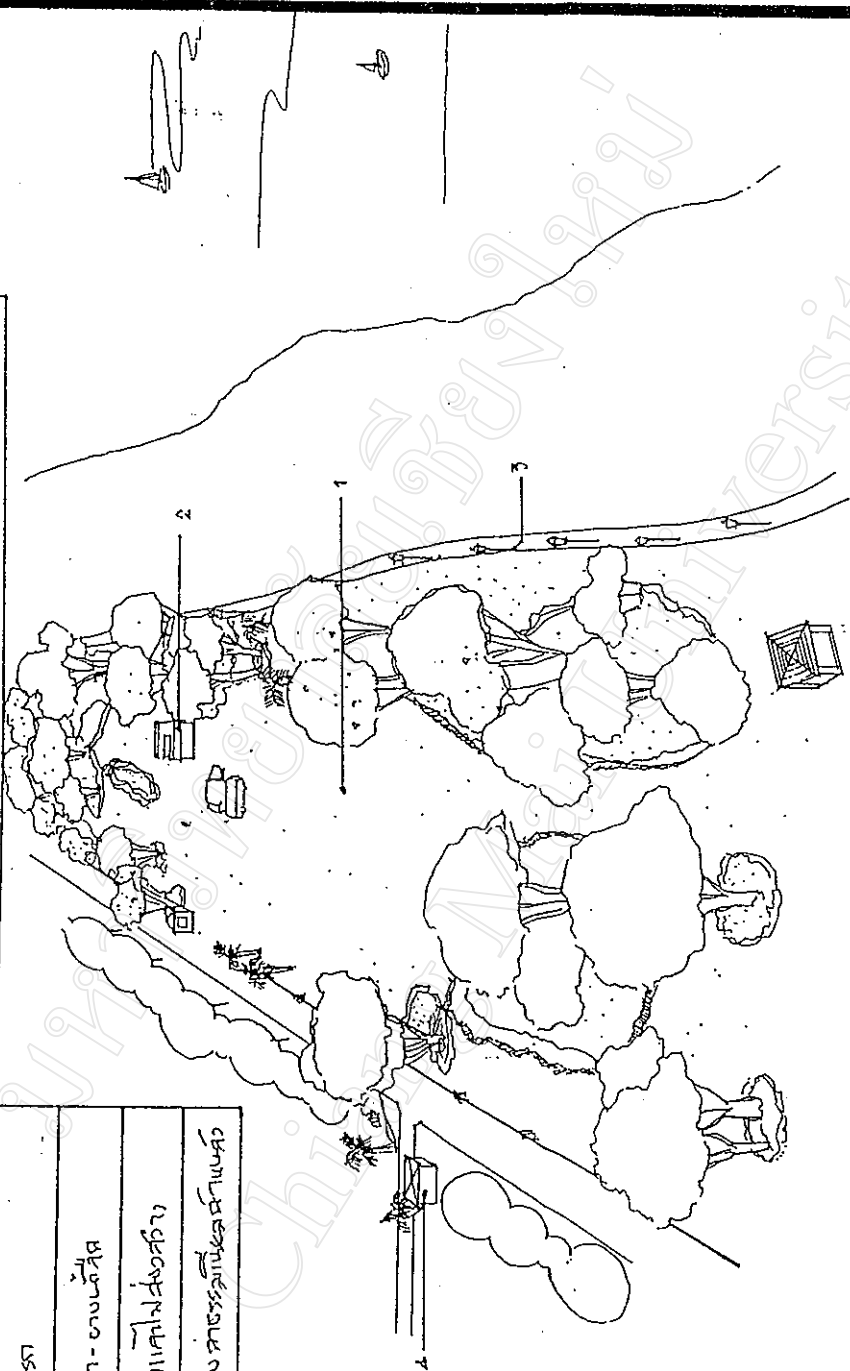


ภาพที่ 20. บริเวณโซน B. Sections 2. ก่อนปรับปรุง

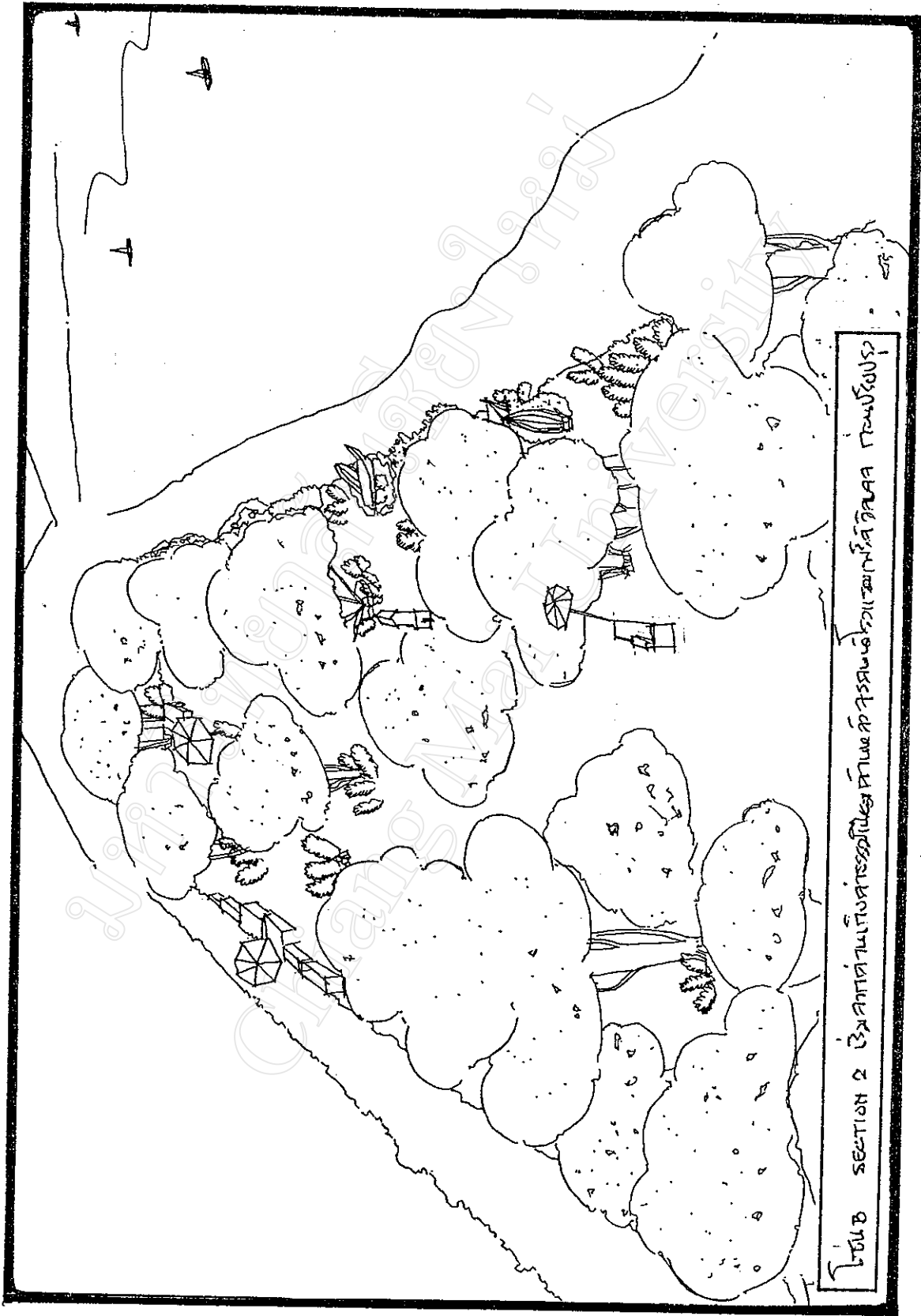


รูป B SECTION 2 : วิจารณ์งานต้นแบบสวนสาธารณะ ด้านซ้าย ครอบคลุมพื้นที่ศาลา ส่วนตรงไปเป็นบริเวณที่จอดรถ

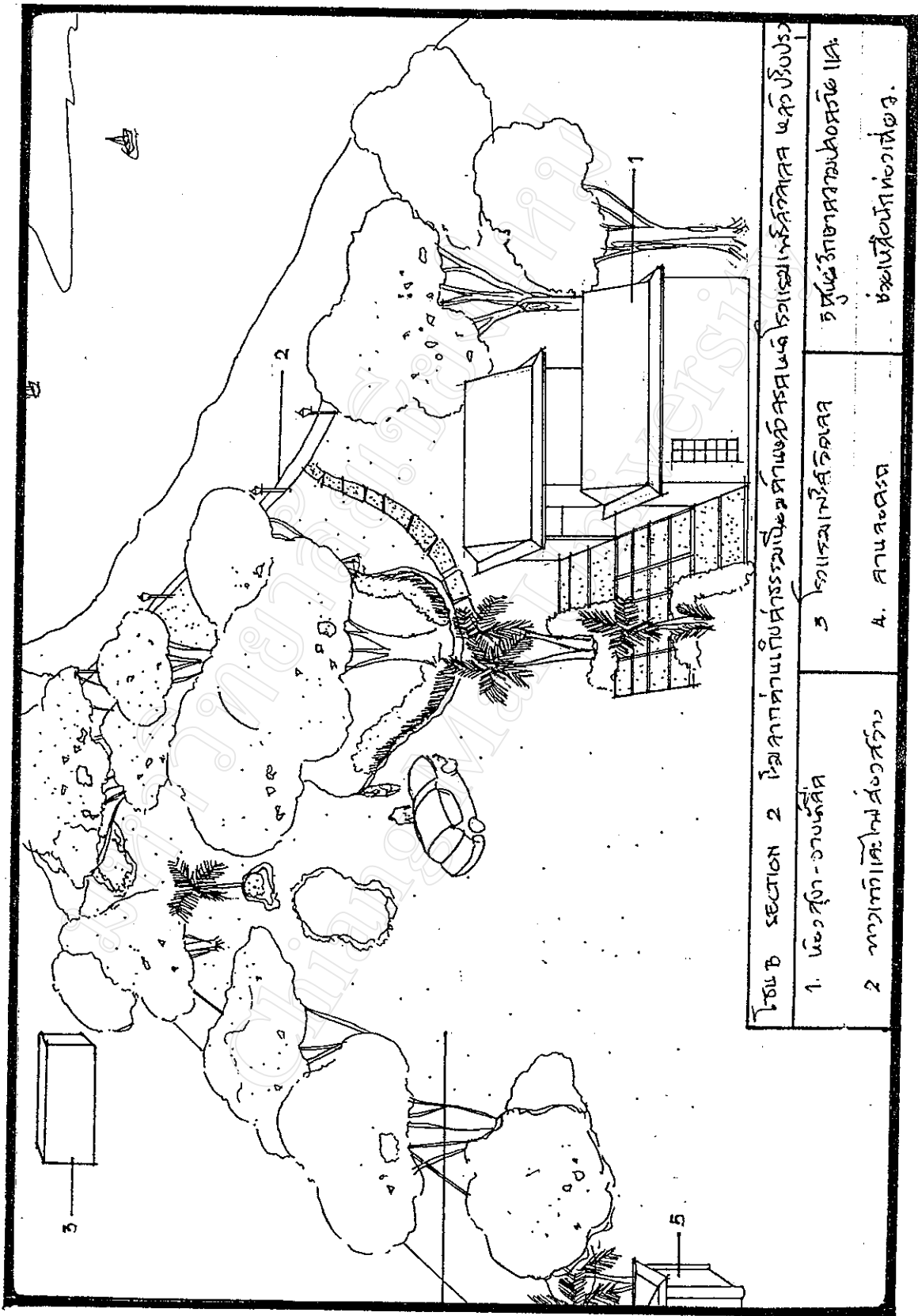
- |                                |
|--------------------------------|
| 1. ศาลาพักผ่อน                 |
| 2. บึงน้ำ - สวนน้ำ             |
| 3. ทางเท้าและโคมไฟสวน          |
| 4. ด้านเก็บขยะรวมกันและศาลาแพน |



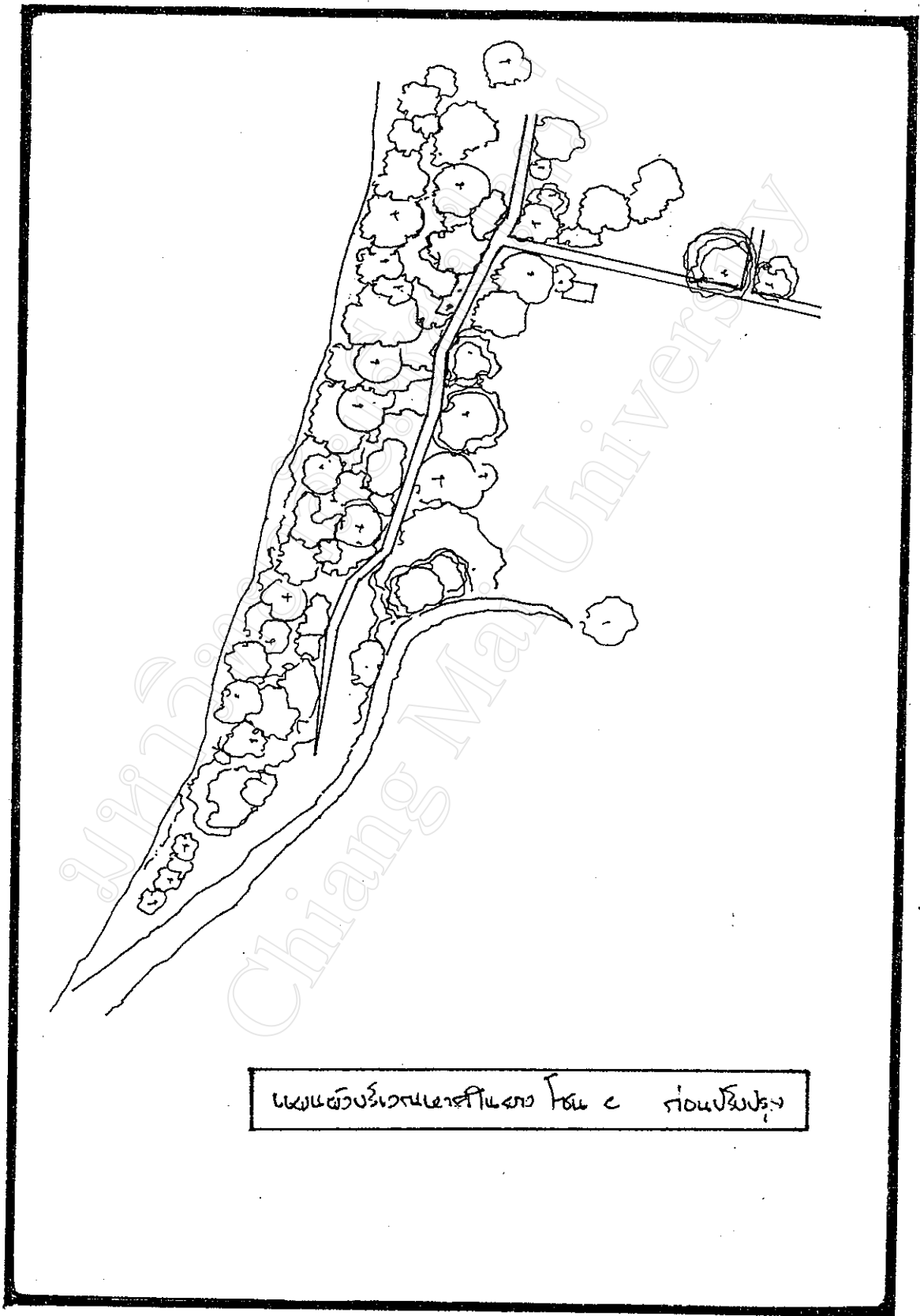
ภาพที่ 21. บริเวณโหนด B. Sections 2. หลังปรับปรุง



ภาพที่ 22. บริเวณนิทรรศการ B. Sections 2. ก่อนปรับปรุง

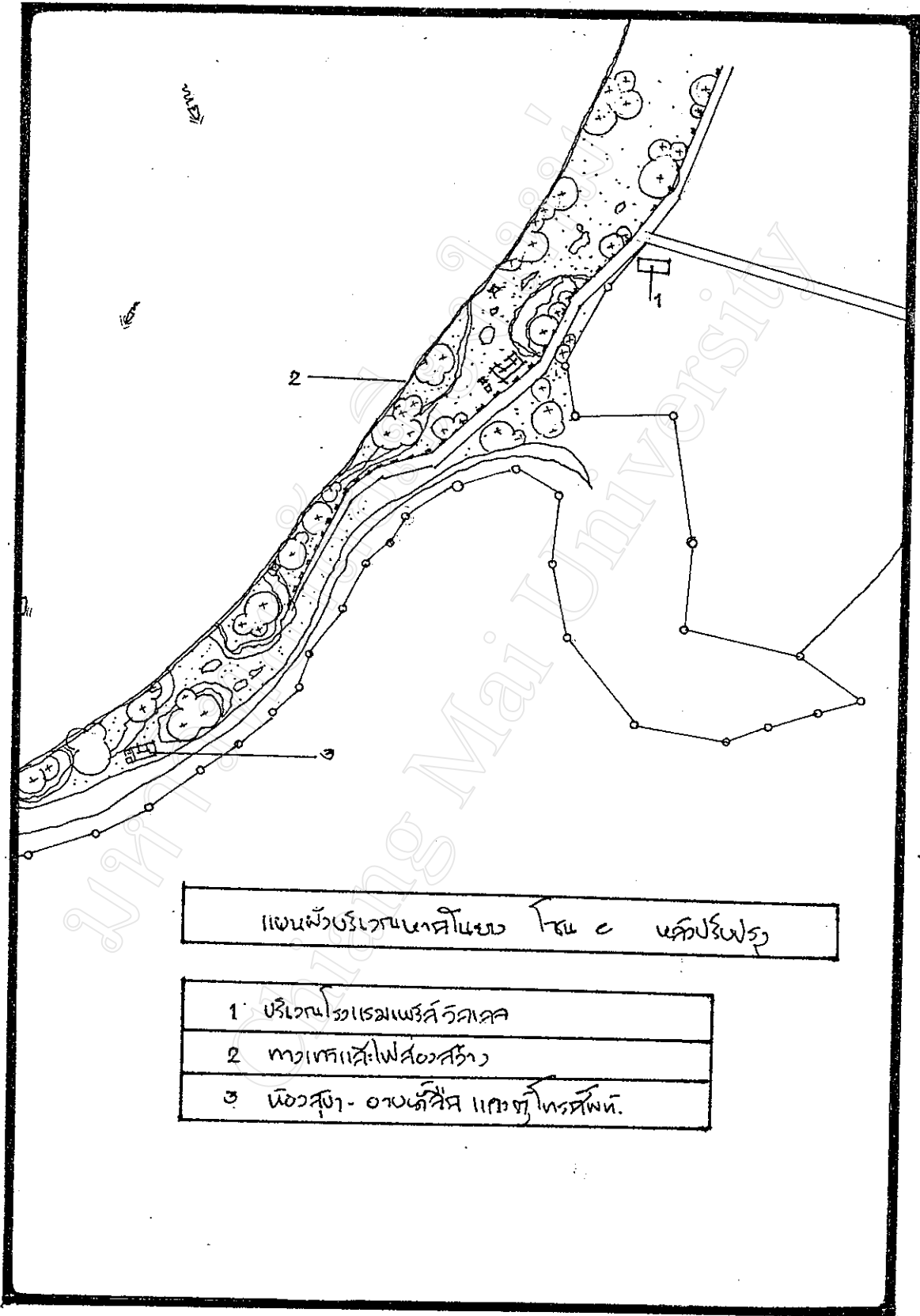


ภาพที่ 23. บริเวณโซน B. Sections 2. หลังปรับปรุง




ภาพที่ 24. แผนผังบริเวณนิคม C. ก่อนปรับปรุง

แผนผังบริเวณมหาวิทยาลัยเชียงใหม่ ก่อนปรับปรุง




ภาพที่ 25. แผนที่บริเวณเมืองเชียงใหม่ C. หลังปรับปรุง




โซน C คัมภีร์ภาพเต็วบริเวณหน้าศาล ศาลากลางจังหวัดภูเก็ต ก่อนปรับปรุง

ภาพที่ 26. บริเวณโซน C. ก่อนปรับปรุง



โซน C เข็มสภาพแวดล้อมรีสอร์ท วิลลา และที่พักผู้เดินทางและคนในท้องถิ่น

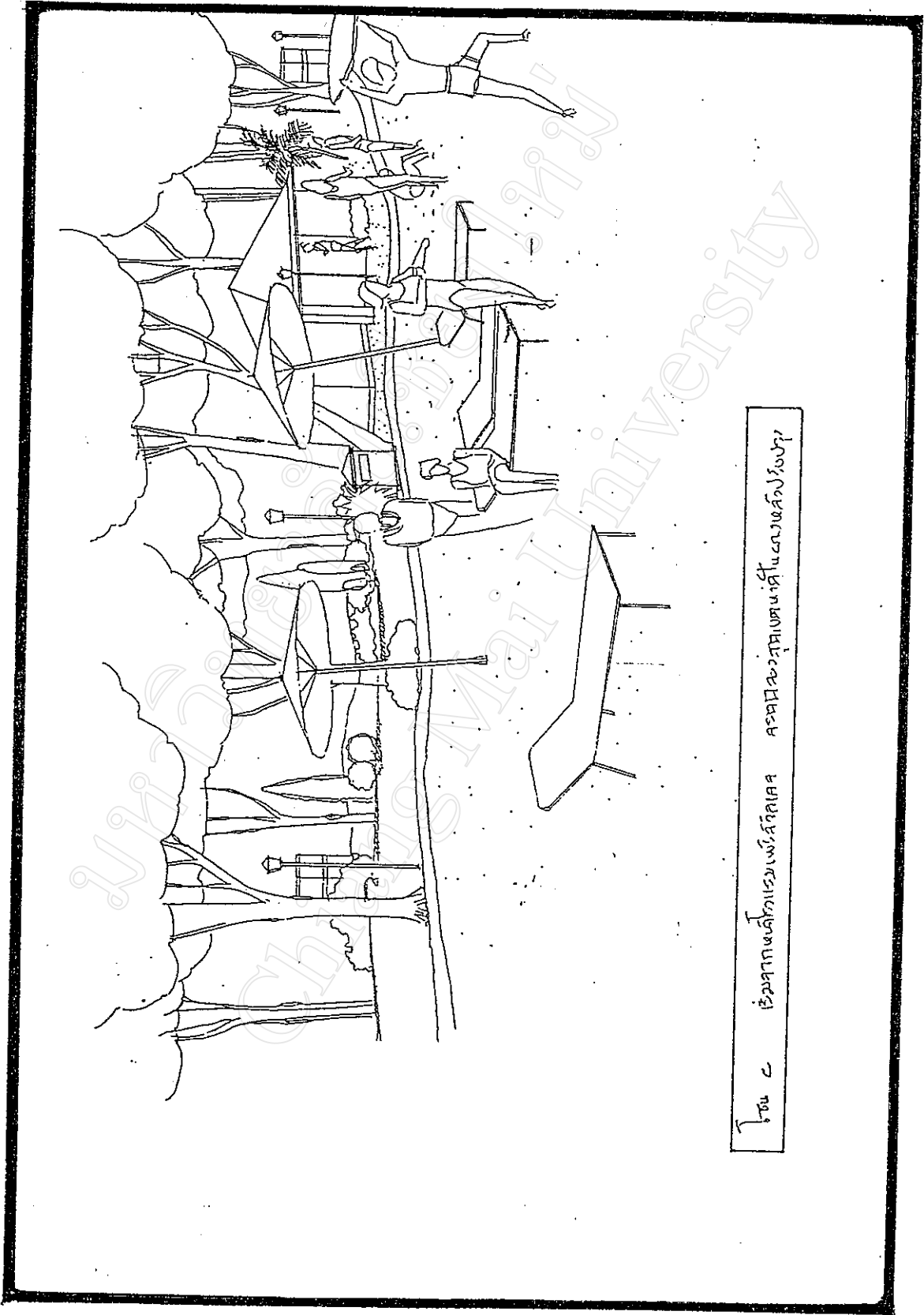
ภาพที่ 27. บริเวณโซน C. หลังปรับปรุง



โต๊ะ ๘. สิ่งจากนั้นได้รวมเรอเพื่อวิลาจ สรรคค-ขุติงทบทพิณชาวบริบฟิว

ภาพที่ 28. บริเวณโซน C. หลังปรับปรุง





โซน C บริเวณด้านทิศเหนือของสวนสาธารณะ สวนสาธารณะเทศบาลเมืองเชียงใหม่

ภาพที่ 29. บริเวณโซน C. หลังปรับปรุง

### 5.3 แผนงานเผยแพร่ประชาสัมพันธ์

#### วิธีการดำเนินงาน / ขั้นตอนการดำเนินงาน

1. จัดตั้งคณะทำงานเพื่อจัดทำแผนงานการประชาสัมพันธ์
2. ปรับปรุงจัดทำข้อมูลการท่องเที่ยวของอุทยานแห่งชาติสิรินาถใหม่ และทันสมัย

เป็นรูปแผ่นพับ ไปสเตอร์ หรือคู่มือ

3. สร้างเครือข่ายการเผยแพร่ข้อมูลข่าวสารไปยังสถานที่ต่าง ๆ เช่น ท่าอากาศยาน โรงแรม ร้านอาหาร และภัตตาคาร

4. ส่งเสริมการจัดค่ายเยาวชน โดยขอความร่วมมือจากสถาบันการศึกษาให้จัดส่งเยาวชนเข้าร่วมโครงการ และจัดส่งวิทยากรเข้าร่วมการอบรม

#### ระยะเวลา

การจัดทำแผ่นพับ ไปสเตอร์ หรือคู่มือแนะนำควรทำให้แล้วเสร็จในเวลา 6 เดือน ส่วนการเผยแพร่ประชาสัมพันธ์สามารถทำได้ตลอดไป

#### ผู้รับผิดชอบ

1. อุทยานแห่งชาติสิรินาถ
2. องค์การบริหารส่วนตำบลสาคร
3. การท่องเที่ยวแห่งประเทศไทย (ภาคใต้)

#### ผู้ที่เกี่ยวข้อง

1. กรมป่าไม้
2. จังหวัดภูเก็ต
3. องค์การพัฒนาเอกชน / องค์กรประชาชน

#### งบประมาณ

งบประมาณสำหรับการจัดทำเอกสารและการเผยแพร่เป็นเงิน 100,000 บาท (หนึ่งแสนบาทถ้วน) ได้จาก

1. งบสนับสนุนของกรมป่าไม้
2. เงินสนับสนุนจาก ททท.
3. ขอรับการสนับสนุนจากผู้ประกอบการธุรกิจเอกชน

### รายละเอียดเพิ่มเติม

1. เอกสารเผยแพร่ทำให้กระจัดกระจาย มีภาพประกอบที่สวยงาม สีสันดึงดูดใจ บรรจุข้อมูลสิ่งอำนวยความสะดวกครบครัน
2. ควรใช้สื่อทุกรูปแบบให้ท้องถิ่นและส่วนกลางเพื่อเผยแพร่ประชาสัมพันธ์
3. ปรับปรุงศูนย์บริการข้อมูลของอุทยานฯ ให้สวยงามและเป็นระเบียบ
4. มีป้ายบอกรายละเอียดของสถานที่ท่องเที่ยวต่าง ๆ ภายในอุทยานแห่งชาติ
5. จัดเทศกาลหรือประเพณีนิยมเป็นการเฉพาะทุกปี โดยให้ระบุวันที่แน่นอนไว้ในปฏิทินการท่องเที่ยวของ ททท. เช่น ประเพณีการเดินเต่า เป็นต้น

### 5.4. แผนงานปลูกจิตสำนึก

#### วิธีการดำเนินงาน / ขั้นตอนการดำเนินงาน

1. จัดตั้งคณะทำงานเพื่อกำหนดกรอบแผนงานปลูกจิตสำนึก
2. ประชุมหารือเพื่อกำหนดขอบเขตของประเด็นที่จะปลูกจิตสำนึกของประชาชนรวมทั้งกำหนดประชากรเป้าหมาย
3. จัดทำทะเบียนวิทยากรหรือผู้ที่จะถ่ายทอดความรู้ความเข้าใจ
4. กำหนดวิธีการในการปลูกจิตสำนึกให้แก่ประชาชนโดยพิจารณาตามความเหมาะสม
5. เสริมสร้างกิจกรรมการปลูกจิตสำนึกอย่างต่อเนื่องทั้งที่เป็นทางการและไม่เป็น

#### ทางการ

#### ระยะเวลา

การปลูกจิตสำนึกสามารถทำได้อย่างต่อเนื่อง โดยจัดทำเป็นรุ่น ๆ สำหรับกลุ่มเป้าหมายที่แตกต่างกันไป อาจเป็นทุก ๆ 3 เดือน สำหรับวิธีปลูกจิตสำนึกอย่างเป็นทางการ และทำได้ตลอดเวลาสำหรับวิธีการปลูกจิตสำนึกอย่างไม่เป็นทางการ

#### ผู้รับผิดชอบ

1. อุทยานแห่งชาติสิรินาถ
2. องค์การบริหารส่วนตำบลสาคร
3. จังหวัดภูเก็ต
4. การท่องเที่ยวแห่งประเทศไทย (ภาคใต้)

### ผู้ที่เกี่ยวข้อง

1. สถาบันราชภัฏภูเก็ต
2. ศูนย์วัฒนธรรมแห่งชาติจังหวัดภูเก็ต
3. ส่วนราชการจังหวัดที่เกี่ยวข้องเช่น ป่าไม้จังหวัด

### งบประมาณ

1. งบสนับสนุนจากกรมป่าไม้
2. ขอรับการสนับสนุนจาก ททท.
3. เงินสมทบจากงบประมาณพัฒนาท้องถิ่นจังหวัดภูเก็ต  
ใช้งบประมาณจำนวน 100,000 บาท (หนึ่งแสนบาทถ้วน) ต่อปี

### รายละเอียดเพิ่มเติม

1. ประเด็นเนื้อหาที่ควรนำมาปลูกจิตสำนึก
  - 1.1 การรับผิดชอบต่อส่วนรวมมากกว่าเห็นแก่ประโยชน์ส่วนตน
  - 1.2 ความสำคัญของแหล่งท่องเที่ยวอุทยานแห่งชาติสิรินาถ (หาดในยาง)  
ในด้านต่าง ๆ
  - 1.3 การรักษาสภาพแวดล้อมทั้งบนบกและทะเลให้เห็นผลดีผลเสีย
  - 1.4 จริยธรรม / คุณธรรมในการบริการสังคมอย่างไม่เอารัดเอาเปรียบ
  - 1.5 การช่วยเหลือกันรักษาสมบัติของส่วนรวม
2. กลุ่มประชากรเป้าหมาย
  - 2.1 กลุ่มผู้ประกอบการร้านค้า ร้านอาหาร และบริการในพื้นที่
  - 2.2 ประชาชนในท้องถิ่น
  - 2.3 มัคคุเทศก์และผู้ประกอบการนำเที่ยว
  - 2.4 นักท่องเที่ยว