



ภาคผนวก

ลิขสิทธิ์มหาวิทยาลัยเชียงใหม่

Copyright © by Chiang Mai University

All rights reserved

ภาคผนวก ก

บันทึกข้อความเกี่ยวกับสัญญาจ้างที่ไม่เป็นกรรม



บันทึกข้อความ

ส่วนราชการ ฝ่ายบริหารทั่วไป สำนักบริหารพื้นที่อนุรักษ์ที่ 2 โทร.0-3831-1234

ที่ ทส 0912.602/

วันที่ 30 กันยายน 2548

เรื่อง

เรียน ผู้อำนวยการสำนักบริหารพื้นที่อนุรักษ์ที่ 2

ข้าพเจ้า.....อายุ.....ปี อยู่บ้านเลขที่.....

หมู่ที่.....ตำบล.....อำเภอ.....จังหวัด.....

เลขบัตรประจำตัวประชาชน.....ปฏิบัติงานประจำ กลุ่ม/ส่วน/ฝ่าย.....

ขอเรียนว่าตามที่กรมอุทยานแห่งชาติ สัตว์ป่า และพันธุ์พืช ปรับเปลี่ยนการจ้างลูกจ้างชั่วคราวในปีงบประมาณ

พ.ศ. 2549 โดยมีการจ้างเหมาบริการ นั้น ข้าฯ ขอรับรองว่าจะขอปฏิบัติงานในหน้าที่เดิม และหากสำนัก

บริหารพื้นที่อนุรักษ์ที่ 2 ไม่มีงบประมาณ จะไม่เรียกร้องค่าจ้างหรือค่าตอบแทนแต่ประการใด

จึงเรียนมาเพื่อ โปรดทราบและพิจารณา

(ลงชื่อ).....

ลิขสิทธิ์มหาวิทยาลัยเชียงใหม่
Copyright © by Chiang Mai University
All rights reserved

ภาคผนวก ข

บันทึกข้อความเกี่ยวกับการคัดค้านการปักหลักเขตแดน

บันทึกข้อความ



ส่วนราชการ ส่วนอุทยานแห่งชาติ โทร. 0-2561-4292-3 ต่อ 718, 720

ที่ กษ 0712.32/ ๘๕๕๒ วันที่ ๖๘ ตุลาคม 2544

เรื่อง ขอดัดค้านการปักหลักเขตของอุทยานแห่งชาติเขาระเมา-เขาวง

เรียน หัวหน้าอุทยานแห่งชาติเขาระเมา-เขาวง

อุทยานแห่งชาติเขาระเมา-เขาวง จ.ระยอง

รับที่ ๑๔๕ วันที่ ๕ ๑๑ ๒๕๔๔

เวลา ๑๙.๔๐ ผู้รับ ๖๑๙๕๒

ส่วนอุทยานแห่งชาติ ขอส่งสำเนาหนังสือคณะอนุกรรมการติดตามการปฏิบัติราชการประจำพื้นที่เขต 3 สำนักงานปลัดสำนักนายกรัฐมนตรี ทำเนียบรัฐบาล ที่ นร (อนรม) 1308.03/58 ลงวันที่ 28 กันยายน 2544 เรื่อง ขอดัดค้านการปักหลักเขตของอุทยานแห่งชาติเขาระเมา-เขาวง มาเพื่อทราบและพิจารณาตรวจสอบข้อเท็จจริง ผลเป็นประการใด แจ้งให้ส่วนอุทยานแห่งชาติทราบ

ผู้รับราชการประจำพื้นที่

๖๕ ๕๐๓๖ ๖๖ ๖๖ ๖๖ ๖๖

ฝ่ายจัดการอุทยานแห่งชาติ

วันที่ ๑๑

วันที่ ๑๑/๑๑/๖๕

เวลา

ที่อยู่อาศัย	กรมป่าไม้
อำเภอ	เชียงใหม่
จังหวัด	เชียงใหม่
เลขที่	101 CG
วันที่ออก	3 ต.ค. 25๕๕

ชื่อ	นาย	ตำแหน่ง	หัวหน้างาน
นามสกุล		หน่วยงาน	กรมป่าไม้
ที่อยู่			
โทรศัพท์			
โทรสาร			
แฟกซ์			
อีเมล			

เรื่อง ข้าราชการกรมป่าไม้

เรียน สิบเอ็ดกรมป่าไม้

ซึ่งมีเนื้อที่ ๑๑๐ ไร่ ๒๑ งาน ๒๕ ตารางวา จำนวน ๑ ไร่

ด้วยนายประจักษ์ เกิดศักดิ์สิทธิ์ ผู้ใหญ่บ้านหมู่ที่ ๓ ตำบลห้วยทับมอญ อําเภอสองแคว จังหวัดยะลา ก่อการฉ้อโกงที่ดินของกรมป่าไม้โดยอ้างว่ากำหนดจุดตามแนวเขตของสวนหินและแปลงที่ดินของกรมป่าไม้ที่สวนหินห้วยทับมอญ อําเภอสองแคว จังหวัดยะลา ซึ่งการกำหนดจุดดังกล่าวคลาดเคลื่อนจากจุดกำหนดของสวนหินที่ชัดเจนให้เป็นแนวเขตอย่างถาวร นอกจากนั้น แนวเขตที่ดินที่สวนหินห้วยทับมอญ สวนหินห้วยทับมอญสวนหินห้วยทับมอญเป็นโครงการสวนหินห้วยทับมอญที่สวนหินห้วยทับมอญ ซึ่งเป็นสิ่งทางใต้สวนหินห้วยทับมอญ รายละเอียดปรากฏตามเรื่องที่ส่งมาพร้อมนี้

คณะกรรมการพิจารณาการปฏิบัติราชการประจำพื้นที่เขต ๓ พิจารณาแล้วเห็นว่าการดำเนินการคดีดังกล่าวข้างต้นเป็นอำนาจหน้าที่ของกรมป่าไม้ จึงได้ขอทราบข้อเท็จจริงเกี่ยวกับเรื่องนี้

จึงเรียนมาเพื่อโปรดพิจารณา และดำเนินการเป็นประการใดขอเรียนแจ้งไว้ด้วย

(นายชวาล ทวีเกียรติ)

ผู้อำนวยการสำนักอนุรักษ์และจัดการธรรมชาติ

ผู้ตรวจราชการ
- นายชวาล ทวีเกียรติ
- นายประจักษ์ เกิดศักดิ์สิทธิ์

รองเลขาธิการกรมป่าไม้
- นายประจักษ์ เกิดศักดิ์สิทธิ์ (นายเสริมศักดิ์ กาญจนะ)

ประธานอนุกรรมการติดตามการปฏิบัติการราชการประจำพื้นที่เขต ๓ ต.ค. ๒๕๕๕
- นายชวาล ทวีเกียรติ (นายชวาล ทวีเกียรติ)

ตำนาน

ฉบับที่
.....

21 2511

.....

.....

.....

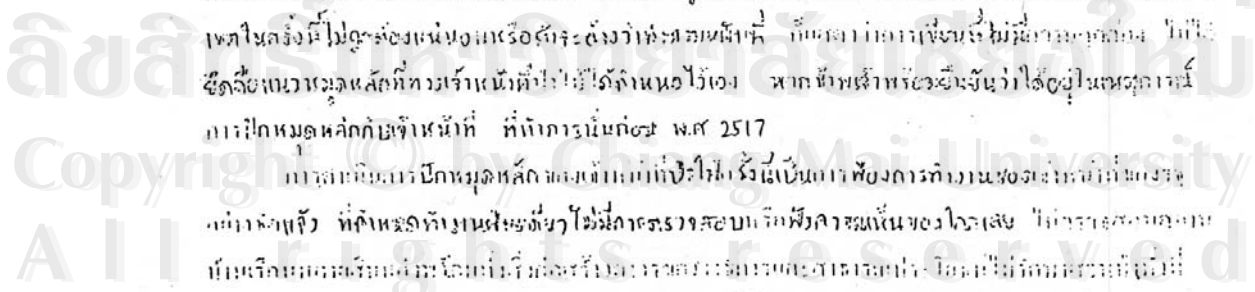
.....

.....

.....


.....

.....



บทเรียนการสอนวิชาเคมี (เคมีอนินทรีย์) สำหรับนักศึกษาชั้นปีที่ ๑
และ ๒ คณะวิทยาศาสตร์ มหาวิทยาลัยเชียงใหม่ ปีการศึกษา ๒๕๖๓
๒๕๖๓: ๒๐๒๓

จังหวัดเชียงใหม่



ศาสตราจารย์ ดร. นงนิตย์

[Handwritten signature]

รองศาสตราจารย์ นงนิตย์ นงนิตย์
ภาควิชาเคมี คณะวิทยาศาสตร์
มหาวิทยาลัยเชียงใหม่

[Handwritten signature]

(ศาสตราจารย์ ดร. นงนิตย์ นงนิตย์)

[Handwritten signature]

(รองศาสตราจารย์ นงนิตย์ นงนิตย์)

ดร. นงนิตย์ นงนิตย์

(รองศาสตราจารย์ นงนิตย์ นงนิตย์)

[Handwritten signature]

(รองศาสตราจารย์ นงนิตย์ นงนิตย์)

ลิขสิทธิ์มหาวิทยาลัยเชียงใหม่

Copyright © by Chiang Mai University

All rights reserved

สำเนา

รายชื่อผู้ได้รับทุนการศึกษาชั้นมัธยมศึกษาปีที่ 1 ปีงบประมาณ 2557

ลำดับ	ชื่อ - นามสกุล	เลขที่	หมู่	จำนวนเงินที่ได้รับ	หมายเหตุ
1.	พูนพิศมัย โคตมศักดิ์	55	1.	10	
2.	ส.ส. ปิยะ สักดิ์	8/1	1.	25	
3.	พูนพิศมัย โคตมศักดิ์	440	-1		
4.	พูนพิศมัย โคตมศักดิ์	30/1	1	20	นายปิยะพงษ์ โคตมศักดิ์
5.	พูนพิศมัย โคตมศักดิ์	55	1	35	นายปิยะพงษ์ โคตมศักดิ์
6.	พูนพิศมัย โคตมศักดิ์	65	1	50	นายปิยะพงษ์ โคตมศักดิ์
7.	พูนพิศมัย โคตมศักดิ์	102/3	1	10	นายปิยะพงษ์ โคตมศักดิ์
8.	พูนพิศมัย โคตมศักดิ์	90/5	1	10	
9.	พูนพิศมัย โคตมศักดิ์	90/4	1	12	
10.	พูนพิศมัย โคตมศักดิ์	129/2	1	10	
11.	พูนพิศมัย โคตมศักดิ์	91	1	55	นายปิยะพงษ์ โคตมศักดิ์
12.	พ.ส. ปิยะ สักดิ์	55	1	15	
13.	พูนพิศมัย โคตมศักดิ์	77/1	1	24	นายปิยะพงษ์ โคตมศักดิ์
14.	พูนพิศมัย โคตมศักดิ์	42	2	10	นายปิยะพงษ์ โคตมศักดิ์
15.	พูนพิศมัย โคตมศักดิ์	42	2	15	นายปิยะพงษ์ โคตมศักดิ์
16.	พูนพิศมัย โคตมศักดิ์	1/2	1	25	นายปิยะพงษ์ โคตมศักดิ์

สำเนา

รายชื่อผู้ทำกินในเขตอุทยานแห่งชาติเขาชะเมา

หมู่ที่ 1 ตำบลเขาชัยสน อำเภอเมือง จังหวัดกระบี่

ลำดับที่	ชื่อ	สกุล	บ้านเลขที่	อาชีพ	เนื้อที่ไร่	อยู่ทำกินมา	ลายเซ็น
1	นายเจริญ	โหมงามจำ	29	1	35	พ.ศ. 2512	...
2	นายเทื้อ	จันทร์อน	67/6	1	10	พ.ศ. 2515	...
3	นายคำทล	อนเอม	67/7	1	10	พ.ศ. 2515	...
4	นายวัน	อุยโกธนา	67/2	1	12	พ.ศ. 2516	...
5	นายคำ	อุยโกธนา	67/1	1	25	พ.ศ. 2514	...
6	นายพูน	มีงกะละ	28/1	1	8	พ.ศ. 2516	...
7	นายเนียม	เรืองศรี	28	1	10	พ.ศ. 2511	...
8	นายเคียว	สละมีระ	30/1	1	17	พ.ศ. 2515	...
9	นางสมม	เรืองศรี	28	1	5	พ.ศ. 2511	...
10	นางอาศัย	อุยเอม	38	1	5	พ.ศ. 2516	...
11	นายจอก	สีสิณี	63	1	10	พ.ศ. 2515	...
12	นายสมมาท	สุระวิณะ	166/1	พว. 2	พ.ศ. 14	พ.ศ. 2510	...
13	นายคำรงค์	กิ่งแดง	2/4	1	10	พ.ศ. 2510	...
14	นาย...	กิ่งแดง	180	พว. 2	พ.ศ. 10	พ.ศ. 2510	...
15	นาง...	แก้วกลม	17	1	10	พ.ศ. 2515	...
16	นาย...	เกษมสุขเมธิกุล	112	1	25	พ.ศ. 2513	...
17	นาง...	สีสิณี	51	1	20	พ.ศ. 2510	...
18	นาง...	...	140	1	15	พ.ศ. 2510	...
19	นาย...	อุยโกธนา	67/4	1	12	พ.ศ. 2516	...
20	นาย...	อุยโกธนา	67/5	1	12	พ.ศ. 2516	...
21	นาย...	อุยโกธนา	67/3	1	12	พ.ศ. 2516	...
22	นาย...	อนแก้ว	27/7	1	20	พ.ศ. 2511	...

สำเนาถูกต้อง

...

...

สำเนา
 รายชื่อผู้ทำกินในเขตอุทยานแห่งชาติเขาชะเมา
 หมู่ที่ 7 ตำบลหน่วยพัฒนา อำเภอกาหลง จังหวัดระยอง

ลำดับที่	ชื่อ	สกุล	บ้านเลขที่	หมู่	เนื้อที่	อยู่ทำกินมา	ลายเซ็น
1	นายจำลอง	กสิมเลิศ	1/1	7	6	พ.ศ. 13	
2	นายเจริญ	วงษ์มิตร	1/2	7	25	พ.ศ. 15	
3	นายสมาน	ประเสริฐ (ดำไท)	6/1	7	2	พ.ศ. 16	
4	นายพวน	เพียรดี	6/2	7	30	พ.ศ. 13	
5	นายประเสริฐ	วงษ์มิตร	6/3	7	20	พ.ศ. 13	
6	นางบุญเรือน	แก้วจันทา	20	7	35	พ.ศ. 15	
7	นายภิกษิพงษ์	สุทธะระณะนิมิตร		7	60	พ.ศ. 12	
8	นายทรงชัย	พวยมณี	66	7	10	พ.ศ. 14	
9	นายทองใบ	บุษมาลี	22/2	7	10	พ.ศ. 14	
10	นายทอง	บุญชู	93	7	20	พ.ศ. 12	
11	นางแย้ม	วงษ์ไพศาล	61	7	25	พ.ศ. 15	
12	นายสารัญ	สีประทีป	73/2	7	30	พ.ศ. 12	
13	นายทอง	สุทนต์	23	7	10	พ.ศ. 12	
14	นายสมทรง	สุทนต์	23/3	7	25	พ.ศ. 12	
15	นายเฉลิม	ศิริโสม	74	7	28	พ.ศ. 13	
16	นายมวล	คำฐิ	92	7	30	พ.ศ. 12	
17	นางปวีตา	ศรีทมาธิ	66/3	7	25	พ.ศ. 13	
18	นายเลิศ	วิษณุพานิชย์	19	7	15	พ.ศ. 13	
19	นายบุญยัง	แก้ววงเหล็ก	50	7	25	พ.ศ. 13	
20	นายสว่าง	เกราะแท้	19	7	15	พ.ศ. 13	
21	นายประจักษ์	แก้วจันทา	20/3	7	15	พ.ศ. 13	
22	นายเจริญ	ใจสะอาด	20/4	7	15	พ.ศ. 15	
23	นายสารัญ	บุญฉาย	66/2	7	5	พ.ศ. 16	

24 นายประจักษ์ ใจสะอาด 20/4 7 5 พ.ศ. 14

สำเนา
 วันที่ 10/10/10
 ๑๐๖

บ้านเมือง

รายชื่อผู้ทำดีในเขตอุทยานเขาชะเมา

หมู่ที่ 3 ตำบลทับเที่ยง อำเภอเมือง จังหวัดระยอง

ลำดับที่	ชื่อ	สกุล	บ้านเลขที่	หมู่ที่	เนื้อที่ไร่	ชนิดพืช	ลายเส้น
1	นายสมรงค์	พิมายวาทิ	78	3	10	พด. 2517	ลายเส้น
2	นายสาคร	นาคสุทธิ	134	3	30	พด. 2518	ลายเส้น
3	นายสมาน	โรจวารัตย์	17/1	3	40	พด. 2519	ลายเส้น
4	นายสว่าง	พันแก้ว	115	3	10	พด. 2518	ลายเส้น
5	นายประยูร	กัลป์รัมย์	8	3	20	พด. 2514	ลายเส้น
6	นายอุดม	เล็กคง	119/1	3	10	พด. 2513	ลายเส้น
7	นายบุญธรรม	เล็กคง	119/1	3	10	พด. 2513	ลายเส้น
8	นายคุณ	วงศศิริ	56/1	3	10	พด. 2514	ลายเส้น
9	นางรัตน์	เลี้ยงขวัญ	78/1	3	20	พด. 2513	ลายเส้น
10	นายสมพงษ์	ไกรเทศ	91	3	25	พด. 2512	ลายเส้น
11	นายบุญชอบ	หิวงเศร	9	3	50	พด. 2514	ลายเส้น
12	นายรวม	คำอู่	17	3	25	พด. 2513	ลายเส้น
13	นายทวี	หลงสอน	45	3	15	พด. 2514	ลายเส้น
14	นายวิวัฒน์	สมนึก	79/1	3	20	พด. 2510	ลายเส้น
15	นายสำเนียง	หลังทราย	41	3	25	พด. 2515	ลายเส้น
16	นายศักดิ์ชัย	เกษมณี	59	3	15	พด. 2514	ลายเส้น
17	นายเวียง	ความชุ่มชื่น	9	3	23	พด. 2516	ลายเส้น
18	นายประมวล	ชลโยทัย	42	3	18	พด. 2516	ลายเส้น
19	นางฉลวย	ศิริลา	84	3	23	พด. 2517	ลายเส้น
20	นายบุญโธม	รุ่งสว่าง	116	3	28	พด. 2515	ลายเส้น
21	นายจรูญ	สวนยะ	116/1	3	20	พด. 2516	ลายเส้น
22	นายศักดิ์	โธมรุ่งสว่าง	116	3	20	พด. 2515	ลายเส้น
23	นางจตุร	กวีศรี		3	25	พด. 2515	ลายเส้น

14 กล้วยไม้ (กล้วยไม้) 20/3 10 พด. 2513

วันที่ 17/10/40
 (ลายเซ็น)
 (ลายเซ็น)

ระเบียบ

(สำเนา)

ที่อุทยานแห่งชาติ เขาระมะ-เขาวง จ.ระยอง

วันที่ ๒๗ มกราคม ๒๕๖๓

วันที่เมื่อเวลาประมาณ ๑๑.๑๕ น. คณะเจ้าหน้าที่ประกอบด้วย ผู้ว่าราชการจังหวัดระยอง รองอธิบดีกรมป่าไม้ ผู้อำนวยการอุทยานแห่งชาติ คณะอนุกรรมการ การ เสนอและถ้อยแถลงมายังที่ห้อง เรือนไม้ประชุมปรึกษารวบรวมเพื่อหาข้อยุติเกี่ยวกับการบุกรุกและ เขตอุทยานแห่งชาติ เขาระมะ-เขาวง ที่ทำการทศลง เป้าหมายการชั่วคราว เพื่อเตรียมการดังนี้

- ๑. ในพื้นที่บุกรุกพื้นที่ในเขตอุทยานแห่งชาติ เขาระมะ-เขาวง ในปัจจุบันมีผู้ทำการบุกรุกเพิ่มเติม
- ๒. ในสภาคำสั่งร่วมด้วย เจ้าหน้าที่ย้ายป่าไม้ ทำการสำรวจจำนวนราษฎร ผู้ทำการบุกรุกในเขตอุทยานแห่งชาติ เขาระมะ-เขาวงโดยเร็ว
- ๓. ให้สภาคำสั่งร่วมด้วย เจ้าหน้าที่ย้ายป่าไม้ เป็นผู้รับผิดชอบในการสำรวจและวางแนวค้ำวางเพื่อในภายหลัง และให้รวบรวมค่าเช่าแนวทางและ วิธีการ แก้ไขปัญหา เพื่อให้บรรลุ เป้าหมายตามข้อตกลงของที่ประชุมในที่นี้
- ๔. ผู้บุกรุกที่มาจากถิ่นอื่นนอก เขตจังหวัดระยอง จะขออนุญาตออกไป
- ๕. หากมีผู้ทำการบุกรุกที่ถูกละวางบ้าน (เช่น) เขียวจากถิ่นอยู่
- ๖. ผู้บุกรุกจะไม่โค่นต้นไม้ต้นเดิมและขุดดินขึ้น เขาไป เกือบสุดเท่านั้น
- ๗. หากมีผู้ใดละเมิด มีในเขตอุทยานแห่งชาติ โดย เกณฑ์
- ๘. ผู้บุกรุกหากจะมีการขอ เกินที่ที่กล่าวถึงจะตกลงแจ้งให้ เจ้าหน้าที่ยุทยานแห่งชาติ เขาระมะ-เขาวงทราบ เพื่อการ สืบค้น สอบ และ เมื่อใดที่มีความเห็นสมควร จะดำเนินการตามขั้นตอนต่อไปแล้วจึงจะดำเนินการ ได้ จะอนุญาตให้ใช้แนวเขตที่เห็นเป็น ขอบเขตของ เกินและมีลักษณะที่แน่นอนใน ปัจจุบัน ทั้งให้ยึดจะต้องไต่ถามความเห็นชอบจาก เจ้าหน้าที่ยุทยานแห่งชาติ

เขาระมะ - เขาวง เสียก่อน

๑. ในระหว่างที่สภาคำสั่งและ เจ้าหน้าที่ย้ายป่าไม้ ยังคงสำรวจพื้นที่ดินในเขต เรือนไม้ประชุมปรึกษารวบรวมที่ตรง

๑๑. ในสภาคำสั่งร่วมด้วย เจ้าหน้าที่ย้ายป่าไม้ จะสามารถชี้แจงหลักฐานของผู้ถือกรรมสิทธิ์ของพื้นที่ที่ประชุมปรึกษารวบรวมที่

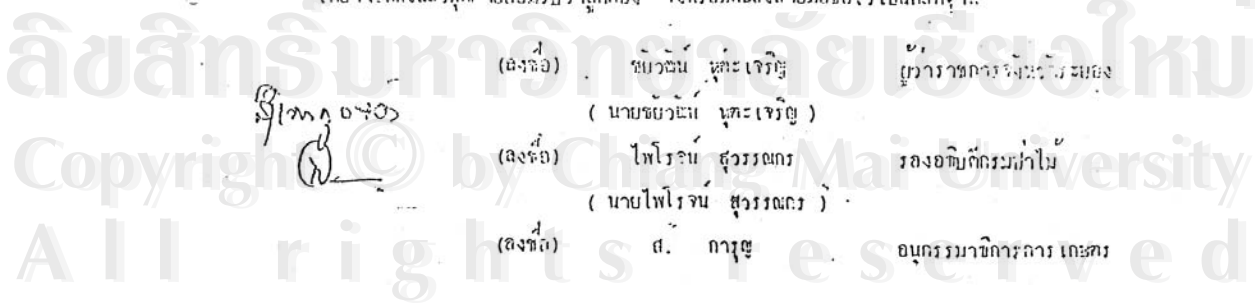
๑๒. หากมีพื้นที่ไปขายหรือมอบให้บุคคลอื่น

โดยดำเนินการแล้วผู้ขายมอบรวมว่าถูกต้อง จึงพร้อมกันลงลายมือชื่อไว้ เป็นหลักฐาน

(ลงชื่อ) นายชวชน นุตะเจริญ (ผู้ว่าราชการจังหวัดระยอง)

(ลงชื่อ) ไพโรจน์ สุวรรณกร รองอธิบดีกรมป่าไม้


(ลงชื่อ) ศ. กาญจ อนุกรรมการการ เสนอ




(ลงข้อ)	สมิท กุลเจริญ (นายสมิท กุลเจริญ)	อนุกรรมการการ เภสัช
(ลงข้อ)	แดง เสง้อ (นายแดง เสง้อ)	ผู้อำนวยการกองอุทยานแห่งชาติ
(ลงข้อ)	จินดา จึงประเสริฐ (นายจินดา จึงประเสริฐ)	ป่าไม้จังหวัดศรีสะเกษ
(ลงข้อ)	ทองเปลว เจริญนนท์ (นายทองเปลว เจริญนนท์)	ผู้อำนวยการป่าไม้จังหวัดระยอง
(ลงข้อ)	วารี ศรีประสิทธิ์ (นายวารี ศรีประสิทธิ์)	ป่าไม้อำเภอแกลง
(ลงข้อ)	บุญดี จันทร์ภาณุกุล (นายบุญดี จันทร์ภาณุกุล)	นักวิชาการป่าไม้ ๘ ลำปาง ๘
(ลงข้อ)	ประพนธ์ ชลวีระวงศ์ (นายประพนธ์ ชลวีระวงศ์)	นายอำเภอแกลง
(ลงข้อ)	วิภา ละเอียดอ่อน (นายวิภา ละเอียดอ่อน)	หัวหน้าอุทยานแห่งชาติ
(ลงข้อ)	ธรรมนิยม เชาวนยกุล (นายธรรมนิยม เชาวนยกุล)	เขตรักษาพันธุ์สัตว์ป่า คำชะโนด

กรรมการสภาผู้แทนราษฎรจังหวัดเชียงใหม่
ของคำ นายมนตรี สุทิน เกษมณี น.๘

ลิขสิทธิ์ © by Chiang Mai University
All rights reserved

ศาสตราจารย์ ดร. 
(นายเจริญ ไชยคุณ)
ผู้อำนวยการสภาผู้แทนราษฎร
เชียงใหม่

ศาสตราจารย์ 
(นายวิภา ละเอียดอ่อน)
เชียงใหม่

ภาคผนวก ค

บันทึกข้อความเกี่ยวกับโครงการทางช้างผ่าน

ชื่อโครงการ	โครงการทางช้างผ่าน
เจ้าของโครงการ	กลุ่มทางช้างผ่าน วัดวังศิลาธรรมาราม (วัดวังหิน) ต.วังห้วย อ.แกลง จ.ระยอง 21110
ผู้รับผิดชอบโครงการ	พระครูประโชติธรรมาภิรม (อาจารย์สาย) เจ้าอาวาสวัดวังศิลาธรรมาราม
ที่มาของโครงการ	โครงการ “ทางช้างผ่าน” ที่นำเสนอในครั้งนี้เป็นโครงการต่อเนื่องมาจากโครงการสร้างสวนป่าอรัญปิยวงศ์ ซึ่งดำเนินการมาตั้งแต่ พ.ศ. 2536 โดยชุมชนที่อยู่ ณ บริเวณนั้นได้เล็งเห็นว่า พื้นที่ป่ารอยต่อ 5 จังหวัด ซึ่งเดิมเคยเป็นป่าผืนใหญ่ให้คุณค่ามากมายมหาศาล มีความสัมพันธ์ทั้งในแง่ระบบนิเวศและวิถีการดำรงชีพของชุมชนท้องถิ่น ปัจจุบันถูกแบ่งซอยย่อยออกจากกันด้วยถนนหนทางหมู่บ้าน และพื้นที่สำหรับปลูกพืชเศรษฐกิจ ทั้งจากการส่งเสริมโดยภาครัฐและการบุกรุกแผ้วถางที่ทำกินโดยชาวบ้าน ทำให้พื้นที่แหล่งอาศัยของสัตว์ป่าถูกตัดขาด ส่งผลกระทบรุนแรงต่อแหล่งหากินและระบบการสืบพันธุ์ของสัตว์ป่า ที่มีคุณค่าต่อระบบนิเวศ อาทิ ปัญหาการลดจำนวนอย่างรวดเร็วของช้าง กระทิง วัวแดง เป็นต้น

ดังนั้น การประสานความร่วมมือระหว่างองค์กรชุมชน ภาครัฐและเอกชน เพื่อหาแนวทางช่วยเหลือสัตว์ป่า และฟื้นฟูความอุดมสมบูรณ์ของป่าไม้ให้พลิกฟื้นกลับคืนสภาพเดิมหรือใกล้เคียงมากที่สุด จึงเป็นความสำคัญเร่งด่วนที่จะต้องเร่งดำเนินการก่อนที่ทุกอย่างจะสายเกินไป โครงการสวนป่าอรัญปิยวงศ์จึงเกิดขึ้นจากกลุ่มคนที่ห่วงใยธรรมชาติและสภาพแวดล้อมของจังหวัดระยอง โดยมีพระอาจารย์สาย (พระครูประโชติธรรมาภิรม) เจ้าอาวาสวัดวังศิลาธรรมาราม ต.วังห้วย อ.แกลง จ.ระยอง เป็นผู้ดำเนินงานหลักร่วมกับกลุ่มเขาชะเมาฯ เลต์ และกลุ่มท้องถิ่นทำหน้าที่เชื่อมประสานกับองค์กร และหน่วยงานต่างๆ ให้

เล็งเห็นความสำคัญและมีส่วนร่วมในการผลักดันกิจกรรมต่างๆ เพื่อขยายพื้นที่ป่าอนุรักษ์ให้เป็นแหล่งหากินและหลบภัยของสัตว์ป่า และวิถีชุมชนซึ่งได้รับผลโดยตรงและโดยอ้อมจากการอาศัยความชุ่มชื้นของระบบนิเวศในพื้นที่ดังกล่าว

โครงการสวนป่าอรัญปิยวงศ์ ได้ดำเนินฟื้นฟูพื้นที่โล่ง และป่าเสื่อมโทรมบริเวณด้านใต้ของเขตรักษาพันธุ์สัตว์ป่าเขาอ่างฤๅไน พื้นที่ประมาณ 300 ไร่ พร้อมทั้งรักษาป่าชายเขาที่อยู่ติดกันยาวประมาณ 2 กม. ไม่ให้มีการบุกรุกอีกประมาณ 1,000 ไร่ โดยฟื้นฟูให้กลับเป็นป่าธรรมชาติ ทำให้พื้นที่ซึ่งเคยเป็นที่โล่งเตียน แห้งแล้ง มีความชุ่มชื้นขึ้น และเกิดเป็นแหล่งอาหารของสัตว์ป่าบางชนิด โดยเฉพาะ “ช้าง” ซึ่งเป็นสัตว์ใหญ่ที่มีความต้องการอาหารในปริมาณมาก ต่อวัน ได้เริ่มกลับเข้ามาใช้พื้นที่บริเวณโครงการเป็นแหล่งอาหาร ที่หลบภัย ตลอดจนเดินลึกเข้าไปในป่าใหญ่บ่อยครั้งมากขึ้น โดยสามารถพบเห็นรอยเท้า ตลอดจนเห็นตัวได้ในพื้นที่โครงการอยู่เสมอ

หลักการและเหตุผล

คณะบุคคลที่ร่วมกันฟื้นฟูป่าธรรมชาติโครงการสวนป่าปิยวงศ์และองค์กรอื่นๆ ที่เห็นผลงาน ซึ่งมีแนวคิดร่วมกันที่จะรักษาเส้นทางเชื่อมต่อระหว่างพื้นที่อุทยานแห่งชาติเขาชะเมากับโครงการสวนป่าอรัญปิยวงศ์ห่ากันชนของเขตรักษาพันธุ์สัตว์ป่าเขาอ่างฤๅไน ซึ่งปัจจุบันเป็นที่โล่งมีเนื้อที่ประมาณ 200 ไร่ โดยฟื้นฟูกลับเป็นป่าธรรมชาติให้สัตว์ป่าได้ใช้เป็นเส้นทางไปมาหาสู่ ช้างอาจเข้าหาโขลงเพื่อผสมพันธุ์ได้อย่างปราศจากการรบกวนของมนุษย์โดยให้ชื่อโครงการฟื้นฟูที่ดิน 200 ไร่ นี้ว่า โครงการ “ทางช้างผ่าน”

สถานการณ์ปัจจุบัน

พื้นที่โครงการคืนถิ่นช้าง 200 ไร่ นี้ มีสถานภาพเป็นป่าสงวนแห่งชาติ ที่ถูกบุกรุกถือครองนานกว่า 15 ปีแล้ว เช่นเดียวกับพื้นที่ป่าสงวนผืนต่อเนื่องกันตามแนวชายของถนนที่คั่นกลางระหว่างป่าอนุรักษ์ทั้งสอง นับหลายพันไร่ที่เปลี่ยนเป็นสวนยาง สวนผลไม้อื่นๆ ไปแล้ว

เหตุผลที่เลือกพื้นที่นี้เป็นสะพานเชื่อมป่า คือ :-

1. ช้างใช้เป็นทางเดินติดต่อระหว่างป่าทั้งสองอยู่แล้ว
2. ระยะห่างระหว่างป่าทั้งสองไม่ห่างมากนัก ประมาณ 500 เมตร

- พื้นที่ยังถูกใช้ประโยชน์แบบชั่วคราวเป็นส่วนใหญ่ บางบริเวณให้เช่าปลูกมันสำปะหลัง บางบริเวณทิ้งเป็นทุ่งหญ้าคา มีสวนยางอยู่ติดเชิงเขาอยู่บ้าง

การเจรจากับผู้ถือครอง

จากการสำรวจเบื้องต้นพบว่า มีผู้ถือครองที่ดินทั้งหมด 9 คน ถือครองที่ดิน 6 แปลง รวม 200 ไร่ ทั้งหมดยินดีที่จะรับค่าชดเชยอาสิน แล้วมอบการถือครองให้ในอัตราไร่ละ 12,000 บาทและ 20,000 บาท และมีอยู่รายหนึ่งถือครองที่ดิน 25 ไร่ เรียกราคาถึงไร่ละ 50,000 บาท ซึ่งจะต้องต่อรองกันอีกมาก โดยเฉลี่ยประมาณว่าไร่ละ 20,000 บาท จำนวน 200 ไร่ เงินประมาณ 4 ล้านบาท

ปัญหาและข้อเสนอแนะ

การรวบรวมเงิน 4 ล้านบาท เพื่อชดเชยอาสินเพื่อได้สิทธิในการครอบครองที่ดินคืนให้ช่างโดยสันติวิธี น่าจะเป็นแนวทางที่เหมาะสม แต่ปัญหาหลักที่เกิดขึ้นและเกี่ยวเนื่องโดยตรงที่จะต้องให้คำมั่นแก่ผู้บริจาคสนับสนุน คือ เมื่อได้สิทธิครอบครองจากผู้ถือสิทธิอยู่ในปัจจุบันแล้ว ทำอย่างไรจึงจะมั่นใจว่าที่ดินผืนนี้จะยังคงเป็นป่าถาวรของช่าง ไม่ถูกหน่วยงานอื่น บุคคลอื่น ฯลฯ เข้าใช้ประโยชน์ในอนาคต

ดังนั้นข้อยุติอันดับแรกคือ คำสั่งอนุญาตของกรมป่าไม้ที่อนุญาตให้ใช้พื้นที่นี้เป็นพื้นที่เพื่อฟื้นฟูป่าเพื่อช่าง ห้ามนำไปใช้ประโยชน์อื่น

วัตถุประสงค์โครงการ

- เพื่อสร้างป่าธรรมชาติเชื่อมต่อป่าของอุทยานแห่งชาติเขาละเมา กับป่าของเขตรักษาพันธุ์สัตว์ป่าเขาอ่างฤๅไน
- เพื่อให้ป่าที่สร้างขึ้นเป็นทางเดินติดต่อของช่างและสัตว์ป่าอื่นๆ ระหว่างป่าผืนใหญ่ทั้งสอง
- เพื่อเป็นศูนย์รวมใจและศูนย์สร้างจิตสำนึกอนุรักษ์ของเยาวชนและชาวจังหวัดระยอง และจังหวัดจันทบุรี โดยใช้กิจกรรมหลายๆ อย่าง เพื่อฟื้นฟูป่าธรรมชาติเป็นเครื่องมือ
- เพื่อเป็นตัวอย่างของงานอนุรักษ์ผืนป่า และสัตว์ป่าที่ชุมชนเป็นเจ้าของเรื่องดำเนินการ โดยประสานกับทุกฝ่ายและได้ผลเป็นรูปธรรม

5. เพื่อเป็นความภาคภูมิใจและกำลังใจแก่ทุกฝ่ายที่เกี่ยวข้องที่ได้บำเพ็ญประโยชน์ เนื่องในปีมหามงคลเฉลิมพระชนมพรรษาครบ 6 รอบของพ่อหลวงของปวงชนชาวไทย

แนวทางการดำเนินงาน	<p>งานที่ต้องดำเนินการแบ่งเป็น 3 ขั้นตอนหลักคือ</p> <p>ขั้นตอนที่ 1 ของคำสั่งอนุญาตจากรมป่าไม้ ขอให้กรมป่าไม้ออกคำสั่งอนุญาตให้พื้นที่โครงการ 200 ไร่ อยู่ในความดูแลขององค์การบริหารท้องถิ่น โดยอนุญาตให้ใช้เป็นพื้นที่ฟื้นฟูป่าธรรมชาติเพื่อช้ำงเท่านั้น</p> <p>ขั้นตอนที่ 2 จัดกิจกรรมเพื่อรวบรวมเงินชดเชยอาสินและชดเชยขององค์กรอนุรักษ์ท้องถิ่นเป็นเจ้าของเรื่องร่วมกับองค์กรอนุรักษ์จากที่อื่น หน่วยงานราชการ ข้าราชการ เยาวชน นักเรียน นิสิตนักศึกษา ประชาชนทั่วไปร่วมรณรงค์จัดกิจกรรมรวบรวมเงินชดเชยอาสิน และชดเชย</p> <p>ขั้นตอนที่ 3 จัดกิจกรรมฟื้นฟูป่าธรรมชาติและดูแลพื้นที่ต่อไป องค์กรอนุรักษ์ท้องถิ่นเป็นเจ้าของเรื่อง ประสานกันทั้งภาครัฐ ภาคเอกชน องค์กรพัฒนาเอกชน เยาวชน ประชาชนทั่วไป จัดกิจกรรมฟื้นฟู และดูแลป่า</p>
ระยะเวลาดำเนินการ	<p>ขั้นตอนที่ 1 ธันวาคม 2542 – เมษายน 2543</p> <p>ขั้นตอนที่ 2 พฤษภาคม 2543 – พฤศจิกายน 2543</p> <p>ขั้นตอนที่ 3 ธันวาคม 2543 เป็นต้นไป</p>
องค์กรร่วมจัดงาน	<ol style="list-style-type: none"> 1. อุทยานแห่งชาติเขาชะเมา – เขาวง กรมป่าไม้ 2. เขตรักษาพันธุ์สัตว์ป่าเขาอ่างฤๅไน กรมป่าไม้ 3. ป่าไม้กิ่งอำเภอเขาชะเมา – หน่วย ร.ย. 1 กรมป่าไม้ 4. กองร้อยทหารพรานที่ 13 5. กลุ่มเขาชะเมาชาเล่ต์ 6. กลุ่มรักษ์เขาชะเมา 7. เครือข่ายสิ่งแวดล้อมภาคตะวันออกเฉียงเหนือ

8. ศูนย์วัฒนธรรมท้องถิ่นภาคตะวันออกเฉียง
9. มูลนิธิสืบนาคะเสถียร
10. สถาบันสิ่งแวดล้อมไทย
11. สมัชชาองค์กรเอกชนด้านการคุ้มครองธรรมชาติและสิ่งแวดล้อม
12. สโมสรนักเขียนภาคตะวันออกเฉียง
13. กรมส่งเสริมคุณภาพสิ่งแวดล้อม
14. เครือข่ายสิ่งแวดล้อมจังหวัดระยอง

ผลที่คาดว่าจะได้รับ

1. ได้พื้นที่เชื่อมระบบนิเวศน์ของผืนป่าใหญ่ทั้งสองคือ อุทยานแห่งชาติเขาสะเมมา – เขาวงและเขตรักษาพันธุ์สัตว์ป่าเขาอ่างฤๅไนเข้าด้วยกันเป็นเส้นทางเดินและหาอาหารของช้างในบริเวณนั้นอีกด้วย
2. ได้พื้นที่ป่าสงวนแห่งชาติคืนเพื่อฟื้นฟูกลับคืนสู่สภาพป่าธรรมชาติ
3. ลดความขัดแย้งระหว่างช้างกับราษฎรในบริเวณนั้น
4. ได้ดำเนินกิจกรรมเพื่ออนุรักษ์ทรัพยากรธรรมชาติป่าไม้สัตว์ป่าอย่างเป็นรูปธรรมซึ่งเป็นการสร้างจิตสำนึกในการอนุรักษ์ธรรมชาติและสิ่งแวดล้อมของประชาชนในวงกว้าง

รายชื่อคณะกรรมการ โครงการ “ทางช้างผ่าน”

- | | |
|---|----------------------|
| 1. พระครูประโชตธรรมาภิรม (อาจารย์สาย) | ประธานกรรมการ |
| 2. นางมณฑา สังข์สุวรรณ | รองประธานกรรมการ |
| 3. นายจรรยัตม คมขำ | กรรมการ |
| 4. นายนิโรธ สังข์สุวรรณ | กรรมการ |
| 5. นายสมยศ คมขำ | กรรมการ |
| 6. นายสมบูรณ์ ไวสูงเนิน | กรรมการ |
| 7. นายอุทัย เมืองคำ | กรรมการ |
| 8. นายสวิง คุณิตา | กรรมการ |
| 9. นายบุญเลิศ คุณิตา | กรรมการ |
| 10. นางสาวบุษผาทิพย์ แซ่หนิล | กรรมการประชาสัมพันธ์ |
| 11. นางสาวมณฑา เข้มพิมพ์ | กรรมการเลขานุการ |
| 12. องค์กรเป้าหมายร่วมดำเนินการ | |
| องค์กรท้องถิ่นที่เกี่ยวข้อง ได้แก่ | |
| อบต.ห้วยทับมอญ และอบต. พวา | |
| หน่วยงานราชการที่เกี่ยวข้อง ได้แก่ | |
| หน่วย ร.ย. 1 กรมป่าไม้ | |
| อุทยานแห่งชาติ เขาชะเมา – เขาวง | |
| ป่าไม้กิ่งอำเภอเขาชะเมา | |
| เขตรักษาพันธุ์สัตว์ป่าเขาอ่างฤๅไน | |
| กองร้อยทหารพรานที่ 13 | |
| กรมส่งเสริมคุณภาพสิ่งแวดล้อม ฯลฯ | |
| องค์กรพัฒนาเอกชน หลายองค์กร เช่น | |
| มูลนิธิสืบนาคะเสถียร | |
| เครือข่ายสิ่งแวดล้อมภาคตะวันออก | |
| กลุ่มรักษ์เขาชะเมา | |
| สมาชิกองค์กรเอกชนด้านการคุ้มครองธรรมชาติและสิ่งแวดล้อม | |
| มูลนิธิคุ้มครองสัตว์ป่าและพรรณพืชแห่งประเทศไทย ในพระบรมราชินูปถัมภ์ | |

ประวัติผู้เขียน

ชื่อ	นางสาว วิระ โพธิ์เรีย
วัน เดือน ปี เกิด	8 กันยายน พ.ศ. 2517
ประวัติการศึกษา	สำเร็จการศึกษาประกาศนียบัตรวิชาชีพชั้นสูง(ปวส.) จาก วิทยาลัยเกษตรกรรมชลบุรี สำเร็จการศึกษาปริญญาเทคโนโลยีการเกษตรบัณฑิต สาขาวิชาเทคโนโลยีภูมิทัศน์ มหาวิทยาลัยแม่โจ้ ปีการศึกษา 2540
ทุนการศึกษา	ได้รับทุนอุดหนุนการวิจัยจากสถาบันสันติศึกษามหาวิทยาลัย ขอนแก่น และมูลนิธิพระบรมราชานุสรณ์พระบาทสมเด็จพระ ปกเกล้าเจ้าอยู่หัวและสมเด็จพระนางเจ้ารำไพพรรณี
ประสบการณ์	หลังจากจบการศึกษาเคยทำงานเป็นครูศูนย์การเรียนรู้ชุมชนสังกัด กรมการศึกษานอกโรงเรียน และทำงานเป็นนักวิชาการสิ่งแวดล้อม และนักวิชาการเผยแพร่ของอุทยานแห่งชาติเขาชะเมา – เขาวงนอกจากนี้ในระหว่างการศึกษาระดับปริญญาโทยังมี โอกาสได้ช่วยงานวิจัยเกี่ยวกับการวางผังเมืองน่านและลำพูน โดยทำหน้าที่เป็นผู้เก็บข้อมูลภาคสนาม ศึกษาพรรณไม้ การวาง ผังสวนสาธารณะสำหรับชุมชน นอกจากนี้ยังมีโอกาสช่วย งานวิจัยเกี่ยวกับการแก้ไขปัญหาความยากจนของรัฐโดยทำ หน้าที่เป็นผู้ประสานงาน และเจ้าหน้าที่สัมภาษณ์อีกด้วย