



ภาคผนวก

ลิขสิทธิ์มหาวิทยาลัยเชียงใหม่

Copyright© by Chiang Mai University
All rights reserved

ภาคผนวก ก

ทำเนียบข้อมูลชุมชนบนพื้นที่สูงจังหวัดเชียงราย

*** ประจำปี 2538 ***

ที่	ชื่อชุมชน (หมู่บ้าน/กลุ่มบ้าน)	ชื่อหมู่บ้านทางการ	ฐานะ	ชาติพันธุ์(เผ่า)	ละคร.	ชาย	หญิง	ประชากรรวม
** ตำบลแม่สลองนอก **								
492	ม. 1 หุ้งจาใจด่าง	แม่สลอง (สันติคีรี)	2	จีนฮ่อ	23	50	49	99
493	ม.1 แม่สลอง (สันติคีรี)	แม่สลอง (สันติคีรี)	1	จีนฮ่อ	363	834	860	1694
				อีเก้อ	84	264	277	541
494	ม. 1 เจียงจาใส	แม่แม่สลอง (สันติคีรี)	2	อีเก้อ	22	57	69	126
				มุเซอ	3	4	6	10
				จีนฮ่อ	20	76	77	153
495	ม. 1 หัวแม่จันหลวง	แม่สลอง (สันติคีรี)	2	อีเก้อ	28	117	121	238
496	ม. 1 แม่เตือ	แม่สลอง (สันติคีรี)	2	อีเก้อ	46	165	142	307
497	ม. 1 อีเก้อแม่สลอง	แม่สลอง (สันติคีรี)	2	อีเก้อ	42	98	102	200
498	ม. 1 บ้านกลาง	แม่สลอง (สันติคีรี)	2	มุเซอ	80	189	258	447
499	ม. 1 สวนชา	แม่สลอง (สันติคีรี)	2	อีเก้อ	9	28	34	62
500	ม. 1 บ้านหุ้งจาใจบน	แม่สลอง (สันติคีรี)	2	อีเก้อ	10	25	24	49
501	ม. 2 อาแบ	อาแบ	1	อีเก้อ	43	147	112	259
502	ม. 2 อาเหละ	อาแบ	2	อีเก้อ	35	96	115	211
503	ม. 3 เลาสิบ	เลาสิบ	1	เข่า	21	67	64	131
504	ม. 4 ป่าคา 1	บ้านธาตุ	2	อีเก้อ	38	103	110	213
505	ม. 4 ป่าคา 2	บ้านธาตุ	2	อีเก้อ	18	55	59	114
506	ม. 4 บ้านธาตุ	บ้านธาตุ	1	ลีซอ	74	223	252	475
				มุเซอ	3	8	8	16
507	ม. 5 ป่าคาสุขใจ	ป่าคาสุขใจ	1	อีเก้อ	68	239	237	476
508	ม. 5 จะบูนี	ป่าคาสุขใจ	2	มุเซอ	23	58	50	108
509	ม. 5 พนาสวรรค์	ป่าคาสุขใจ	2	จีนฮ่อ	23	69	56	125
				มุเซอ	9	26	29	55

ฐานะ : 1 = หมู่บ้านตาม พ.ร.บ. ลักษณะการปกครองท้องที่ พ.ศ. 2457

2 = กลุ่มบ้าน หย่อมบ้าน หรือ ป้อมบ้าน

ทำเนียบข้อมูลชุมชนบนพื้นที่สูง
จังหวัดเชียงราย พ.ศ. 2540

ชื่อหมู่บ้าน (กลุ่มบ้าน)	ระหว่าง	พิกัด	ฐานะ	ประ เภท	เขต	กลุ่มชาติ พันธุ์	ประชากร			หมายเหตุ (หมู่บ้าน หรบ.)	
							ละคร.	ชาย	หญิง		รวม
** ตำบลแม่สลองนอก**											
553 ม. 1 สันติคีรี	4949 III	655295	1	1	1	จีนฮ่อ	363	834	860	1694	
						อีเก้อ	84	264	277	541	
554 ม. 1 อีเก้อแม่สลอง	4949 III	646285	2	2	1	อีเก้อ	54	191	192	383	สันติคีรี
555 ม. 1 แม่จันทหลวง	4949 III	619308	2	3	1	อีเก้อ	28	128	140	268	สันติคีรี
556 ม. 1 แม่เต้อ	4949 III	638309	2	3	1	อีเก้อ	46	168	152	320	สันติคีรี
557 ม. 1 เจียงจาไส	4949 III	658303	2	2	1	จีนฮ่อ	21	84	81	162	สันติคีรี
						อีเก้อ	25	71	82	151	
						มูเซอ	3	7	9	16	
558 ม.1 ทุ่งแจ่มแจ้กลาง	4949 III	659277	2	5	5	อีเก้อ	9	28	26	54	สันติคีรี
559 ม.1 ทุ่งแจ่มแจ้ล่าง	4949 III	659275	2	5	5	จีนฮ่อ	21	52	49	101	สันติคีรี
						อีเก้อ	2	4	3	7	
560 ม. 1 สวนซา	4949 III	661299	2	5	5	อีเก้อ	9	30	35	65	สันติคีรี
561 ม. 1 สามสูง	4949 III	657320	1	3	1	อื่น ๆ	23	79	78	157	
562 ม. 1 ใหม่ (จีนฮ่อ)	4949 III	674300	2	1	1	จีนฮ่อ	45	110	110	220	
563 ม. 1 ใหม่ (อีเก้อ)	4949 III	679307	2	2	1	อื่น ๆ	24	63	62	125	
564 ม. 2 อาหละ	4949 III	730269	1	3	1	อีเก้อ	55	132	151	283	
565 ม. 2 เลาสิบ	4949 III	781268	1	2	1	เฮ้า	22	71	72	143	
						อีเก้อ	11	44	43	87	
566 ม. 4 ชาติ	4949 III	704280	1	1	1	ลีซอ	74	226	258	484	
						มูเซอ	4	9	9	18	
						ไทยพื้น	1	1	0	1	
						ราบ					
567 ม. 5 ป่าคาสุขใจ	4949 III	667260	1	3	1	อีเก้อ	79	247	247	494	
568 ม. 5 จะมูสี	4949 III	676263	2	2	1	มูเซอ	28	71	55	126	ป่าคาสุขใจ
569 ม. 6 บ้านกลาง (เก่า, ใหม่)	4949 III	687287	1	1	1	มูเซอ	80	212	280	492	
570 ม. 7 อาแบ	4949 III	720252	1	3	1	อีเก้อ	43	150	118	268	
571 ม. 8 ป่าคา 1	4949 III	700267	1	2	1	อีเก้อ	38	106	114	220	
572 ม. 8 ป่าคา 2	4949 III	709267	2	2	1	อีเก้อ	18	56	62	118	ป่าคาสามัคคี
573 ม. 9 พนาสวรรค์	4949 III	674273	1	2	1	มูเซอ	10	28	32	60	
						จีนฮ่อ	25	68	66	135	

ทำเนียบข้อมูลชุมชนบนพื้นที่สูง
จังหวัดเชียงราย พ.ศ. 2545

ตารางที่ 16 แสดงการกระจายตัวของกลุ่มชาติพันธุ์ (เผ่า) จีนฮ่อจำแนกตามพื้นที่จังหวัด

จังหวัด	จำนวน กลุ่มบ้าน	จำนวน ละคร.	จำนวน คค.	ประชากร				รวม
				ชาย	หญิง	เด็กชาย	เด็กหญิง	
1. เชียงใหม่	18	2,301	2,334	5,509	5,178	2,345	2,765	15,797
2. เชียงราย	39	1,472	1,775	3,519	3,378	1,808	1,823	10,528
รวม	55	3,773	4,109	9,028	8,556	4,153	4,588	26,325

ตารางที่ 32 แสดงข้อมูลหมู่บ้าน/กลุ่มบ้าน/ชุมชนบนพื้นที่สูงจังหวัดเชียงราย พ.ศ. 2545

จำแนกรายการตามอำเภอ

อำเภอ	จำนวน กลุ่มบ้าน	จน.ละคร.	จน.คค.	ประชากร				รวม
				ชาย	หญิง	เด็กชาย	เด็กหญิง	
1. เมือง	90	3,657	4,057	6,668	6,464	3,930	3,759	20,821
2. แม่จัน	36	2,580	3,016	4,895	5,323	2,733	2,654	15,605
3. แม่สาย	9	3,086	3,625	6,217	7,305	966	972	15,460
4. เชียงแสน	7	1,147	1,173	2,782	2,726	1,066	1,116	7,690
5. เชียงของ	10	934	959	1,660	1,635	898	925	5,118
6. เทิง	21	2,308	2,498	4,259	4,566	2,371	2,145	13,341
7. พาน	11	535	643	1,105	1,058	400	413	2,976
8. เวียงชัย	2	115	123	202	172	53	59	486
9. แม่สรวย	115	6,946	7,606	12,417	12,361	7,627	7,640	40,045
10. เวียงป่าเป้า	51	2,217	2,484	3,774	3,562	2,337	2,273	11,946
11. พญาเม็งราย	6	428	885	1,373	1,283	630	678	3,964
12. เวียงแก่น	32	2,195	2,588	4,988	4,868	3,819	3,568	17,243
13. แม่ฟ้าหลวง	104	9,181	11,122	18,672	19,668	10,466	10,924	59,730
14. แม่ลาว	4	199	209	391	371	129	157	1,048
15. ขุนตาล	1	144	152	180	117	395	368	1,060
16. กิ่งฯ เวียงเชียงรุ้ง	1	27	42	62	58	65	40	225
17. กิ่งฯ คอยหลวง	6	898	915	1,555	1,731	524	628	4,438
รวม	506	36,597	42,097	71,200	73,268	38,409	38,319	221,196

ตารางที่ 33 แสดงข้อมูลหมู่บ้าน/กลุ่มบ้าน/ชุมชนบนพื้นที่สูงจังหวัดเชียงราย พ.ศ. 2545
จำแนกรายการตามกลุ่มชาติพันธุ์ (เผ่า)

อำเภอ	จำนวน หมู่บ้าน	จน.ลคร.	จน.คค.	ประชากร				รวม
				ชาย	หญิง	เด็กชาย	เด็กหญิง	
1. กะเหรี่ยง	32	1,448	1,547	2,434	2,306	833	883	6,456
2. ม้ง (แม้ว)	45	3,868	4,787	8,869	8,897	6,575	6,176	30,517
3. เมี่ยน (เย้า)	61	2,193	2,450	4,990	5,258	2,538	2,439	15,225
4. อาข่า (อีโก้)	220	9,690	11,280	18,222	19,141	11,083	11,336	59,782
5. ลานู (มุเซอ)	172	8,575	9,759	15,390	15,330	9,280	9,427	49,427
6. ลีซอ (ลีซอ)	43	1,659	1,796	2,909	2,967	2,139	2,117	10,132
7. ลัวะ	17	773	1,069	1,561	1,724	702	709	4,696
8. ขมุ	8	451	469	823	770	367	369	2,329
9. ต้องสู้	2	15	16	48	25	5	3	81
10. ไทยลื้อ	10	456	504	880	964	173	176	2,193
11. จีนฮ่อ	39	1,472	1,775	3,519	3,378	1,808	1,823	10,528
12. จีน	1	2	2	4	2	3	3	12
13. ไทยใหญ่	26	2,388	2,939	4,858	5,313	1,413	1,404	12,988
14. ไทยพื้นราบ	65	3,607	3,704	6,693	7,193	1,490	1,454	16,830
รวม	-	36,597	42,097	71,200	73,268	38,409	38,319	221,196

ทำเนียบข้อมูลชุมชนบนพื้นที่สูง
จังหวัดเชียงราย พ.ศ. 2545

ชื่อหมู่บ้าน /กลุ่มบ้าน	ระวาง แผนที่	จุด พิกัด	ฐานะ	ประ เภท	เขต พท.	กลุ่มชาติ พันธุ์	จน. ลดร.	จน. คค.	ประชากร				รวม	หมายเหตุ (หมู่บ้าน หรบ.)
									ชาย	หญิง	เด็กชาย	เด็กหญิง		
13.3 ตำบลแม่สลองนอก														
462 ม.1 บ้านสันติคีรี	4949 III	655295	1	1	1	จีนฮ่อ	355	425	632	615	434	446	2,127	
						อีเก้อ	286	306	1,002	1,030	370	408	2,810	
						มูเซอ	96	120	182	163	65	73	483	
463 ม.1 บ้านดงจางใจ	4949 III	658303	2	1	1	จีนฮ่อ	22	27	50	44	52	50	196	
						ไทยใหญ่	16	20	32	29	21	25	107	
						ไทยพื้น ราบ	2	2	2	2	2	2	8	
						อีเก้อ	38	45	52	75	34	32	193	
465 ม.3 บ้านเลาสิบ	4949 III	781268	2	1	1	เข้า	29	38	70	66	28	16	180	
466 ม.4 บ้านธาตุ	4949 III	704280	1	1	1	ลีซอ	107	113	281	265	127	151	824	
467 ม.5 บ้านป่าคาสุขใจ	4949 III	667260	3	1	1	อีเก้อ	82	134	292	240	102	81	715	
468 ม.6 บ้านกลาง	4949 III	687287	1	1	1	จีนฮ่อ	52	55	92	76	68	108	344	
						อีเก้อ	9	12	5	5	11	15	36	
						มูเซอ	5	8	6	3	9	7	25	
469 ม.7 บ้านอาแบ	4949 III	720252	3	1	1	อีเก้อ	49	57	183	164	30	40	417	
470 ม.8 บ้านป่าคาสามัคคี	4949 III	700267	2	1	1	อีเก้อ	54	54	116	118	74	70	378	
						จีนฮ่อ	12	12	14	21	14	19	68	
						อีเก้อ	62	82	115	105	75	78	373	
471 ม.9 บ้านพนาสวรรค์	4949 III	674273	1	1	1	จีนฮ่อ	30	45	45	52	15	20	132	
						อีเก้อ	4	5	20	22	5	7	54	
						มูเซอ	4	5	20	22	5	7	54	
472 ม.10 บ้านแม่เต๋อ	4949 III	638309	3	1	1	อีเก้อ	73	88	125	110	150	102	487	
473 ม.10 บ้านแม่จันทหลวง	4949 III	619308	3	1	1	อีเก้อ	44	53	92	79	56	35	262	

ภาคผนวก ข

รายละเอียดข้อมูลพื้นที่กอบัญชาการทหารสูงสุดขอให้ประโยชน์จากกรมป่าไม้
เพื่อจัดสรรให้หมู่บ้านอดีตทหารจีนคณะชาติ

ลำดับ	หน่วยและที่ตั้ง	เนื้อที่ ไร่-งาน-ตรว.	ประชากร	อาชีพ	ศาสนา
1.	ขป.(ทจช.) 1 บ.รักไทย ต.หมอก จำเป็ อ.เมือง จ.แม่ฮ่องสอน พิกัด LB898658 ห่างชายแดน พม่า 45 กม.	-	660 คน (114 ครอบครัว) จีนฮ่อ , ผู้พลัดถิ่นชาว พม่า, ทจช.	เกษตรกรรม (ทำสวน, ทำไร่)	พุทธ ผี
2.	ขป.(ทจช.) 2 บ.เปียงหลวง ต.เปียงหลวง อ.เวียงแหง จ.เชียงใหม่ พิกัด MB60776 แผนที่ชุด ศ7017 มาตราส่วน 1:50,000 ระวัง 4648 II และ 4748 II ห่างจากชายแดนพม่า 2 กม. ห่าง อ.เวียงแหง 18 กม. ห่างจาก จ.เชียงใหม่ 174 กม.	5,496-2-63	5,945 คน (1,104 ครอบครัว) ไทย, จีนฮ่อ, ไทยใหญ่, ลีซอ, มูเวอ, และผู้ พลัดถิ่นสัญชาติ พม่า	เกษตรกรรม (ทำสวน, ทำไร่)	พุทธ
3.	ขป.(ทจช.) 3 บ.แกน้อย ต.เมืองนะ อ.เชียงดาว จ.เชียงใหม่ พิกัด MB776761 แผนที่ชุด L7017 มาตราส่วน 1:50,000 ระวัง 4748II ห่างจากชายแดนพม่า 9 กม. ห่าง อ.เชียงดาว 60 กม. ห่าง จ.เชียงใหม่ 150 กม.	2,165-3-15	3,145 คน (433 ครอบครัว) จีนฮ่อ ไทยใหญ่, เข่า, ลีซอ, ม้ง, มูเซอ, อีโก้ และผู้พลัด ถิ่นสัญชาติพม่า	เกษตรกรรม (ทำสวน, ทำไร่)	พุทธ คริสต์ อิสลาม
4.	ขป.(ทจช.) 4 บ.ห้วยไคร้ ต.เมืองนะ อ.เชียงดาว จ.เชียงใหม่ พิกัด MB638723 สถานที่ใกล้เคียง ร.ร. บ้านห้วยไคร้ ห่างจากชายแดน พม่า 6 กม. ห่าง อ.เวียงแหง 14 กม. ห่าง จ.เชียงใหม่ 170 กม.	474-3-87.5	1,033 คน (232 ครอบครัว) ไทยใหญ่, ไทย	เกษตรกรรม (ทำสวน, ทำไร่)	พุทธ

ลำดับ	หน่วยและที่ตั้ง	เนื้อที่ ไร่-งาน-ตรว.	ประชากร	อาชีพ	ศาสนา
5.	ขป.(ทจช.) 5 บ.อรุโรทัย(หนองอูก) ต.เมืองนะ อ.เชียงดาว จ.เชียงใหม่ พิกัด MB965824 แผ่นที่ชุด L7017 มาตราส่วน 1:50,000 ระวัง 4748I และ 4748II ห่างชายแดนพม่า 1กม. ห่าง จ.เชียงใหม่ 130 กม.	-	660 คน (114 ครอบครัว) จีนฮ่อ , ผู้พลัดถิ่นชาว พม่า, ทจช.	เกษตรกรรม (ทำสวน, ทำไร่)	พุทธ ผี
6.	ขป.(ทจช.)6 บ.ถ้ำง้อบ (สันติวนา) ต.หนองบัว อ.ไชยปราการ จ.เชียงใหม่ (บ.สันติวนา+ บ.สินชัย+บ.ผาแดง)	8,353-2-62.5	141 ครอบครัว	เกษตรกรรม	พุทธ
7.	ขป.(ทจช.) 7 บ.สันมะกอกหวาน ต.แม่งอน อ.ฝาง จ.เชียงใหม่ ใกล้ สนง.ป่าไม้แม่สุน ห่างชาย แดนพม่า 15 กม. ห่าง อ.ฝาง 25 กม. ห่าง จ.เชียงใหม่ 143 กม.	785-0-0	804 คน (124 ครอบครัว) ทจช., จีนฮ่อ อิสระ, ผู้ พลัดถิ่น สัญชาติ พม่า, ลีซอ	เกษตรกรรม	พุทธ คริสต์ อิสลาม
8.	ขป.(ทจช.) 8 บ.บ้านหลวง ต.แม่งอน อ.ฝาง จ.เชียงใหม่ พิกัด MB048968 แผ่นที่สุด 7007 มาตราส่วน 1:50,000 ระวัง 4848IV ห่าง ชายแดนพม่า 2 กม. ห่าง อ.ฝาง 38 กม. ห่าง จ.เชียงใหม่ 143 กม.	2530-2-0	853 คน (176 ครอบครัว) ไทย, จีนฮ่อ, มูเซอ	เกษตรกรรม (ทำสวน, ข้าวสาลี, สตอเบอรี่, พลับ, พลัม)	พุทธ คริสต์ อิสลาม
9.	ขป.(ทจช.) 9 บ.สุขฤทัย (หัวเมือง งาม) ต.ท่าตอน อ.แม่เมาะ จ.เชียงใหม่ พิกัด NC566222 ระวังแผ่นที่ 4949 III ห่าง ชายแดนพม่า 5 กม. อ.แม่เมาะ 27 กม. ห่าง จ.เชียงใหม่ 200 กม.	2,600 ไร่ (เกษตร 1,000 อาศัย 760)	571 คน (84 ครอบครัว) ไทย, ทจช., จีน ฮ่ออิสระ, ผู้พลัด ถิ่นชาวพม่า, มูเซอ, อีโก้	เกษตรกรรม (ทำสวน, ทำนา เลี้ยงสัตว์)	พุทธ คริสต์ อิสลาม

ลำดับ	หน่วยและที่ตั้ง	เนื้อที่ ไร่-งาน-ตรว.	ประชากร	อาชีพ	ศาสนา
10.	ขป.(ทจช.) 10 บ.แม่สะลอง (สันติ คีรี) ต.แม่สะลอง อ.แม่ฟ้าหลวง จ.เชียงราย พิกัด NC655296 ห่าง ชายแดน 8 กม. ห่าง จ.เชียงราย 70 กม.	15,000 ไร่	4,661 คน (242 ครอบครัว)	เกษตรกรรม ค้าขาย	พุทธ คริสต์ อิสลาม
11.	ขป.(ทจช.)11 บ.ห้วยหม้อ (ห้วยมู) ต.แม่สะลอง อ.แม่ฟ้าหลวง จ.เชียงราย พิกัด NC729365	3,366-1-87.5	275 คน (48 ครอบครัว) จีน, มูเซอ, อีก้อ, ลีซอ, ลัวะ, ว้า, ไทยใหญ่	เกษตรกรรม	พุทธ
12.	ขป.(ทจช.) 12 บ.แม่แอบ ต.บ้านแซว อ.เชียงแสน จ.เชียงราย	4,908-1-37.5	1,700 คน (305 ครอบครัว) ทจช., จีนฮ่ออิสระ, ผู้พลัดถิ่น สัญชาติ พม่า, ม้ง, เย้า, มูเซอ, อีก้อ	เกษตรกรรม ค้าขาย	พุทธ คริสต์ อิสลาม
13.	ขป.(ทจช.) 13 บ.ผาตั้ง ต.ปอ อ.เวียงแก่น จ.เชียงราย พิกัด PC565093 ระวังแผนที่ บ. กันใจ ห่างชายแดนพม่า ½ กม. ห่างจาก อ.เวียงแก่น 30 กม. ห่าง จ.เชียงใหม่ 188 กม.	8,100 ไร่	1,844 คน (270 ครอบครัว) ทจช. จีนฮ่ออิสระ, ไทย, ผู้อพยพ, ผู้พลัด ถิ่นสัญชาติพม่า, มูเซอ, อีก้อ, ม้ง, เย้า	เกษตรกรรม ค้าขาย, รับจ้าง	พุทธ คริสต์ อิสลาม

ที่มา : จาก กองกำลังนเรศวร/กองกำลังผาเมือง, กองทัพภาคที่ 3 ถนน โชนา อ.เมือง จ.เชียงใหม่

ภาคผนวก ก

สรุปผลการรวมคะแนนเลือกตั้ง
นายกองค์การบริหารส่วนตำบลแม่สองนอก

ลำดับที่	ชื่อผู้สมัคร	หมายเลขประจำตัวผู้สมัคร	ได้คะแนน
1	นายวุฒิพงษ์ สวรรค์โชติ	2	779
2	นายสมบุญ มาเยอะ	1	607
3	นางกาญจนา จันทร์หอมสกุล	3	525

สรุปผลการรวมคะแนนเลือกตั้ง
สมาชิกสภาองค์การบริหารส่วนตำบลแม่สองนอก

เขตเลือกตั้งที่ 1 บ้านสันติคีรี

ลำดับที่	ชื่อผู้สมัคร	หมายเลขประจำตัวผู้สมัคร	ได้คะแนน
1	นายเดี่ยวโฮ้ แซ่จ้ง	3	286
2	นายศักดิ์ดา ทวีอภิรดีวิทยา	1	215
3	นายชายชาติ แคนไทรรัตน์	2	209
4	นางสาวนิตยา ชีวินมงคลวุฒิ	4	99
5	นายพิสิษฐ์ ขัติกุล	5	79

เขตเลือกตั้งที่ 2 บ้านอาแหละ

ลำดับที่	ชื่อผู้สมัคร	หมายเลขประจำตัวผู้สมัคร	ได้คะแนน
1	นายพิชัย ชีมือ	2	41
2	นายปรีชา อามอ	1	39
3	นายอำผ่า เซอมือ	3	38
4	นายอาเป็ย เซอมือ	4	30

เขตเลือกตั้งที่ 3 บ้านเลาสิบ

ลำดับที่	ชื่อผู้สมัคร	หมายเลขประจำตัวผู้สมัคร	ได้คะแนน
1	นายรังสรรค์ เบียวเซ	1	61
2	นายหลู่เยียน แซ่พาน	3	55
3	นายชรินทร์ แซ่ลี	4	51
4	นางเงิ่งจ้อย แซ่จ้าว	2	34
5	นายชัชวาลย์ แคนเทอคไทย	5	32

เขตเลือกตั้งที่ 4 บ้านธาตุ

ลำดับที่	ชื่อผู้สมัคร	หมายเลขประจำตัวผู้สมัคร	ได้คะแนน
1	นายศักดิ์สิทธิ์ เมืองแสน	2	135
2	นางอาห้วงโปีะ แซ่ย่าง	3	131
3	นายจะโย แซ่ลี	1	69

เขตเลือกตั้งที่ 5 บ้านป่าคาสุขใจ

ลำดับที่	ชื่อผู้สมัคร	หมายเลขประจำตัวผู้สมัคร	ได้คะแนน
1	นายอาโด่ แซ่แบวกู่	1	93
2	นายหล่อมมา มูเลกู่	3	91
3	นายนิล สุขกานต์	2	55
4	นางสาวอมรรรัตน์ รัตนาศัย	4	29

เขตเลือกตั้งที่ 6 บ้านกลาง

ลำดับที่	ชื่อผู้สมัคร	หมายเลขประจำตัวผู้สมัคร	ได้คะแนน
1	นางสาวตังจิว แซ่ฉิน	3	62
2	นางกว้อฟิง แซ่หยาง	4	55
3	นายเทียนฟู แซ่จ้ง	1	37
4	นายภูมิพัฒน์ คงวารินทร์	2	29

เขตเลือกตั้งที่ 7 บ้านอาแบ

ลำดับที่	ชื่อผู้สมัคร	หมายเลขประจำตัวผู้สมัคร	ได้คะแนน
1	นายพีระศักดิ์ รุ่งลักษณ์	2	96
2	นายอาพี เวยแม	3	88
3	นายอาจู เซอมือ	1	67

เขตเลือกตั้งที่ 8 บ้านป่าคาสามัคคี

ลำดับที่	ชื่อผู้สมัคร	หมายเลขประจำตัวผู้สมัคร	ได้คะแนน
1	นางอาปะ เซอมือ	1	44
2	นายชาย คงกงศักดิ์	4	34
3	นายจ่านงค์ ปัญญาเมืองมณฑล	3	33
4	นายอาชู มาเยอะ	2	21
5	นายตะวันฉาย ชิงแซว	5	19

เขตเลือกตั้งที่ 9 บ้านพนาสวรรค์

ลำดับที่	ชื่อผู้สมัคร	หมายเลขประจำตัวผู้สมัคร	ได้คะแนน
1	นายอาโล๊ะ เยลุ่ม	4	30
2	นายสุบิน ชีวินจรัสเรือง	1	27
3	นายจิงฟง แซ่จุง	2	26
4	นายณัฐวุฒิ ม่านอินทนิล	3	25

เขตเลือกตั้งที่ 10 บ้านแม่จันทรวง

ลำดับที่	ชื่อผู้สมัคร	หมายเลขประจำตัวผู้สมัคร	ได้คะแนน
1	นายสมศักดิ์ แต้เอนะ	1	79
2	นายสนั่น กุ่ยชื้อ	2	76
3	นายอาแย้ โช้เซ	4	55
4	นายอาไซ วุ่ยชื้อ	3	33

เขตเลือกตั้งที่ 11 บ้านเจียงจาย

ลำดับที่	ชื่อผู้สมัคร	หมายเลขประจำตัวผู้สมัคร	ได้คะแนน
1	นางจรรุวรรณ กิตติศัพท์ธารา	2	66
2	นายสุขสันต์ โสเช	1	54
3	นางนีนุช แซ่จาง	3	42
4	นายสุรศักดิ์ เบเชกู๋	4	20

เขตเลือกตั้งที่ 12 บ้านใหม่สันติ

ลำดับที่	ชื่อผู้สมัคร	หมายเลขประจำตัวผู้สมัคร	ได้คะแนน
1	นางสาวอุบล แซ่หวัง	2	54
2	นายอาโซ มาญอะ	1	42
3	นายจักรพรรดิ กัณฑ์บรรเจิด	3	42
4	นายพะซิง แซ่เลี้ยว	5	39
5	นายห่วยซา แซ่ถั่ง	7	38
6	นายอายุ ยูลิ	4	28
7	นายสุรชัย มณีรัตน์กัณฑ์	6	12

เขตเลือกตั้งที่ 13 บ้านเจียงจาย

ลำดับที่	ชื่อผู้สมัคร	หมายเลขประจำตัวผู้สมัคร	ได้คะแนน
1	นายสุรชัย พิมลธิดิกุล	1	43
2	นางสาวสลิดา แซ่จั้ง	2	38
3	นางสาวจารวี ชีวินเกียรติขจร	3	16
4	นางสาวชุษย์เชียน แซ่หวัง	4	15

ภาคผนวก ง

จำนวนผู้มีสิทธิเลือกตั้งสมาชิกสภา อบต.แม่สลองนอก
วันเลือกตั้ง 6 กันยายน 2552

หมู่ ที่	หน่วย เลือกตั้ง	บ้าน	จำนวน ครัวเรือน	ผู้มีสิทธิ เลือกตั้ง		เพิ่ม/ถอน		รวม	เล่มที่..ถึง เล่ม ที่...	จำนวน เล่ม
				ชาย	หญิง	ชาย	หญิง			
1	1	สันติคีรี	202	358	419	4	7	788	95775-95806	32
1	2	สันติคีรี	443	490	507	30	43	1,070	95807-95849	43
2	1	อาแหละ	36	54	71	3	2	130	95850-95855	6
3	1	เลาสิบ	55	91	97	4	8	200	95856-95863	8
4	1	ธาตุ	141	218	243	1	2	464	95864-95882	19
5	1	ป่าคาสุขใจ	102	127	99	6	13	245	95883-95891	9
6	1	กลาง	93	120	127	14	4	265	95892-95902	11
7	1	อาแบ	73	111	96	7	4	218	95903-95911	9
8	1	ป่าคาสามัคคี	64	116	102	-	1	219	95912-95920	9
9	1	พนาสวรรค์	55	53	50	9	8	120	95921-95925	5
10	1	แม่จันทรวง	94	122	108	10	8	248	95926-95935	10
11	1	เจียงจาใส	96	130	135	2	2	269	95936-95946	11
12	1	ใหม่สันติ	120	153	153	3	7	316	95947-95959	13
13	1	ตงจาใส	52	58	41	9	8	116	95960-95964	5
รวมทั้งหมด			-	2,201	-	102	-	4,668		190

ภาคผนวก จ

แบบ ผยล.-ท (พ) ๔

รายงานสถิติการใช้สิทธิเลือกตั้ง อบต.ที่ครบวาระเมื่อวันที่ ๓๐ กรกฎาคม ๒๕๕๒

วันเลือกตั้ง ๖ กันยายน ๒๕๕๒

อบต.แม่สลองนอก อำเภอแม่ฟ้าหลวง จังหวัดเชียงราย

ประเภท	เขตเลือกตั้งที่	จำนวนหน่วย	ผู้มีสิทธิเลือกตั้ง	ผู้มาใช้สิทธิเลือกตั้ง	ร้อยละการใช้สิทธิ	ร้อยละบัตรดี	ร้อยละบัตรเสีย	บัตรไม่ประสงค์ลงคะแนน	ร้อยละบัตรไม่ประสงค์ลงคะแนน	บัตรเสีย	ร้อยละบัตรเสีย
นายก อบต.		๑๔	๔,๖๕๘	๒,๑๕๔	๔๖.๑๐	๑,๕๑๑	๗๑.๑๐	๑๓	๐.๕๕	๒๗๐	๑๒.๓๑
สมาชิก อบต.	๑	๒	๑,๘๕๘	๕๕๔	๓๑.๕๓	๕๔๓	๕๑.๔๑	๖	๑.๐๑	๔๕	๗.๕๘
	๒	๑	๑๓๐	๑๐๑	๗๗.๖๙	๕๕	๕๗.๐๒	๐	๐	๒	๑.๕๓
	๓	๑	๑๕๐	๑๔๔	๙๖.๐๐	๑๔๐	๙๓.๓๓	๐	๐	๔	๒.๖๗
	๔	๑	๔๖๔	๒๑๓	๔๕.๙๑	๑๘๒	๘๕.๔๕	๑	๐.๔๗	๓๐	๑๔.๐๘
	๕	๑	๒๔๕	๑๕๖	๖๓.๖๗	๑๖๓	๘๕.๒๖	๑	๐.๕๓	๓๒	๑๖.๓๓
	๖	๑	๒๖๕	๑๐๘	๔๐.๗๕	๑๐๘	๑๐๐	๐	๐	๐	๐
	๗	๑	๒๑๘	๑๕๗	๗๒.๐๒	๑๔๕	๙๒.๓๖	๐	๐	๑๒	๗.๖๔
	๘	๑	๒๑๕	๑๒๖	๕๘.๘๓	๑๑๓	๘๙.๖๘	๐	๐	๑๓	๑๐.๓๒
	๙	๑	๑๒๐	๖๒	๕๑.๖๗	๕๕	๘๘.๗๑	๐	๐	๗	๑๑.๒๕
	๑๐	๑	๒๔๘	๑๕๕	๖๒.๕๐	๑๔๕	๙๖.๑๓	๑	๐.๖๕	๕	๓.๒๓
	๑๑	๑	๒๖๕	๑๒๐	๔๕.๖๑	๑๐๘	๙๐.๐๐	๐	๐	๑๒	๑๐.๐๐
	๑๒	๑	๓๑๖	๑๕๐	๔๗.๔๗	๑๓๘	๙๒.๐๐	๑	๐.๖๗	๑๑	๗.๓๓
	๑๓	๑	๑๑๖	๖๘	๕๘.๖๒	๖๑	๘๕.๗๑	๐	๐	๗	๑๐.๒๕
รวม (ส.อบต.)	๑๓	๑๔	๔,๖๕๘	๒,๑๕๔	๔๖.๑๐	๑,๕๑๑	๗๑.๑๐	๑๓	๐.๕๕	๒๗๐	๑๒.๓๑

- หมายเหตุ: ๑. ประเภทการเลือกตั้งนายก อบต. ให้รายงานจำนวนหน่วยเลือกตั้ง ไม่ต้องรายงานจำนวนเขตเลือกตั้ง
๒. ประเภทการเลือกตั้งสมาชิกสภาอบต. ให้รายงานจำนวนหน่วยเลือกตั้งเป็นรายเขต
๓. อบต.ที่มีการเลือกตั้งเฉพาะนายก อบต. ให้รายงานทั้งจำนวนเขตเลือกตั้งและจำนวนหน่วยเลือกตั้ง

จ.ส.อ.

(ชาญณรงค์ ปาโพธิ์ชัน)

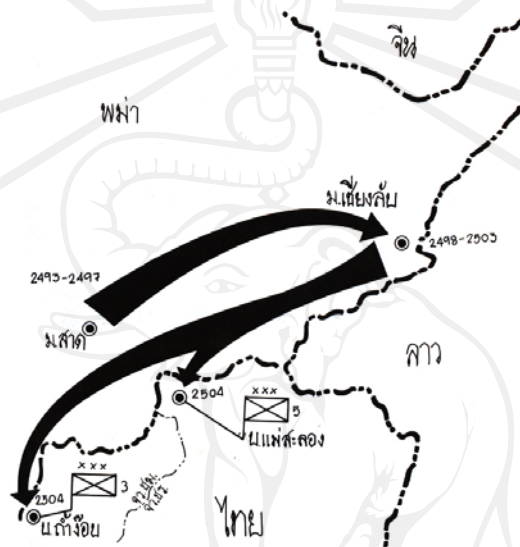
ผอ.กกต.ประจำ อบต.แม่สลองนอก

โทรศัพท์ ๐ ๕๓๓๖ ๕๑๒๕

โทรสาร ๐ ๕๓๓๖ ๕๔๐๕

ภาคผนวก ฉ


ภาพกิจกรรมการวิจัย



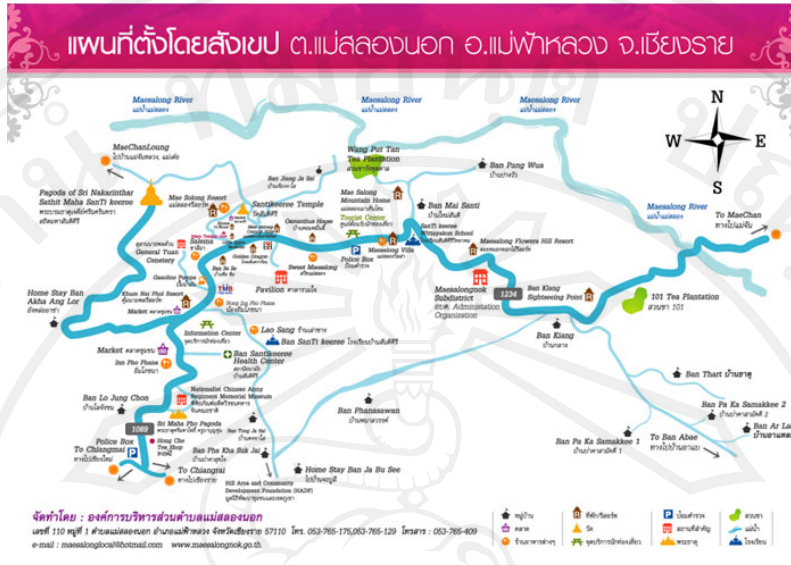
ภาพแสดงเส้นทางการอพยพของอดีตทหารจีนคณะชาติจากพม่าสู่รัฐไทย ระหว่างปีพ.ศ.2493-2504 (กาญจนะ ประภาสวุฒิสาร, 2535: 14)



ภาพแสดงแผนที่เส้นทางขบวนแสดงที่ตั้งกองทหารจีนคณะชาติ กองทัพ 5 (กาญจนะ ประภาสวุฒิสาร, 2535: 12)



ภาพแสดงกิจกรรมด้านการศึกษาหลังจัดตั้งโรงเรียนบ้านสันติคีรี
(กาญจนะ ประภาสวุฒิสาร, 2535: 74)



ภาพแสดงแผนที่ตั้งตำบลแม่สลองนอก อำเภอแม่ฟ้าหลวง จังหวัดเชียงใหม่ในปัจจุบัน
 (องค์การบริหารส่วนตำบลแม่สลองนอก)



ภาพแสดงสภาพตำบลแม่สลองนอกในปัจจุบัน



ภาพแสดงบริเวณย่านการค้าและตลาดสดตำบลแม่สลองนอก

ภาคผนวก ข

แบบสัมภาษณ์

เรื่อง

การเปลี่ยนแปลงทางการเมืองระดับท้องถิ่นของชุมชนที่มีความหลากหลายทางชาติพันธุ์:
กรณีศึกษาตำบลแม่สองนอก อำเภอแม่ฟ้าหลวง จังหวัดเชียงราย

คำชี้แจงแบบสัมภาษณ์จะแบ่งออกเป็น 2 ตอน ได้แก่

ตอนที่ 1 ข้อมูลทั่วไปเกี่ยวกับลักษณะส่วนบุคคล

ตอนที่ 2 ข้อมูลเกี่ยวกับการเปลี่ยนแปลงทางการเมืองระดับท้องถิ่นตั้งแต่ พ.ศ.2540-2552
ทั้งนี้ ข้อมูลในตอนที่ 2 สามารถแบ่งออกเป็น 4 ส่วนสำคัญได้แก่ ข้อมูลเกี่ยวกับบริบทของชุมชน, การเปลี่ยนแปลงของโครงสร้างอำนาจชุมชน, ความสัมพันธ์ระหว่างความเป็นชาติพันธุ์ อุดมการณ์ทางชาติพันธุ์กับการเปลี่ยนแปลง โครงสร้างอำนาจชุมชนและความสัมพันธ์ระหว่างโครงสร้างอำนาจชุมชนที่มีผลต่อการเปลี่ยนแปลงทางการเมืองระดับท้องถิ่นในช่วงพ.ศ.2540-2552

แบบสัมภาษณ์นี้เป็นข้อมูลเพื่อประกอบการศึกษาเพื่อทำวิทยานิพนธ์ของนางสาวพินสุดา วงศ์นันต์ นักศึกษาปริญญาโท (ภาคปกติ) สาขาวิชาการเมืองการปกครอง คณะรัฐศาสตร์และรัฐประศาสนศาสตร์ มหาวิทยาลัยเชียงใหม่ ผู้ศึกษาหวังว่าจะได้รับความร่วมมืออันดีจากท่านผู้ให้สัมภาษณ์และขอขอบคุณมา ณ โอกาสนี้

แบบสัมภาษณ์

เรื่อง

การเปลี่ยนแปลงทางการเมืองระดับท้องถิ่นของชุมชนที่มีความหลากหลายทางชาติพันธุ์:
กรณีศึกษาดำบลแม่สลองนอก อำเภอแม่ฟ้าหลวง จังหวัดเชียงราย

วันที่สัมภาษณ์.....เดือน.....พ.ศ.....

ชื่อผู้ให้สัมภาษณ์..... โทรศัพท์ติดต่อ.....

เริ่มการสัมภาษณ์เวลา..... สัมภาษณ์เสร็จเวลา.....

ตอนที่ 1

1. เพศ () ชาย () หญิง
2. อายุ.....ปี
3. ระดับการศึกษาสูงสุด.....
4. ศาสนา.....
5. ชาติพันธุ์.....
6. ประสบการณ์/การฝึกอบรม.....
7. การดำรงตำแหน่ง/สมาชิกองค์กร/กลุ่มต่างๆ.....
8. เครื่องญาติ/ตระกูลแซ่.....
9. อาชีพ.....
10. รายได้ต่อปี.....
11. จำนวนที่ดินในการครอบครอง.....ไร่

ตอนที่ 2

2.1 ข้อมูลเกี่ยวกับบริบทของชุมชน

12. ชุมชนแห่งนี้มีการตั้งขึ้นมาเมื่อไร ทำไมจึงมาตั้ง ณ ที่แห่งนี้ กลุ่มใดเป็นกลุ่มแรกที่ตั้ง

ถิ่นฐาน

.....
.....
.....

13. ตั้งแต่อดีตจนถึงปัจจุบัน ชุมชนมีการเปลี่ยนแปลงทางด้านการเมือง เศรษฐกิจ สังคม และวัฒนธรรม ตลอดจน จำนวนประชากรหรือไม่ อย่างไร และปัจจัยใดบ้างที่ส่งผลต่อการเปลี่ยนแปลงด้านดังกล่าว

.....

.....

.....

2.2 การเปลี่ยนแปลงของโครงสร้างอำนาจชุมชน

14. ใครคือชนชั้นนำ (ผู้ปกครอง) ชุมชนตั้งแต่อดีตถึงปัจจุบันและชนชั้นนำเหล่านี้มีคุณสมบัติที่สำคัญอะไรบ้าง อย่างไร

.....

.....

.....

15. เกณฑ์การพิจารณาหรือวิธีการคัดเลือกชนชั้นนำของชุมชนในอดีตและปัจจุบันแตกต่างกันหรือไม่ อย่างไร เพราะเหตุใด และปัจจัยใดเป็นปัจจัยสำคัญที่สุด

.....

.....

.....

2.3 ความสัมพันธ์ระหว่างความเป็นชาติพันธุ์ อุดมการณ์ทางชาติพันธุ์กับการเปลี่ยนแปลงโครงสร้างอำนาจชุมชน

16. ปัจจุบันชาติพันธุ์ใดมีจำนวนมากที่สุดในชุมชนและแตกต่างจากอดีตหรือไม่ เพราะเหตุใด

.....

.....

.....

17. ปัจจุบันกลุ่มชาติพันธุ์แต่ละกลุ่มมีบทบาททางการเมือง เศรษฐกิจ สังคมและวัฒนธรรม
ของชุมชนแตกต่างกันหรือไม่ อย่างไร

.....
.....
.....

18. อัตลักษณ์ทางชาติพันธุ์ ผู้นำทางชาติพันธุ์ อดีตและปัจจุบัน แตกต่างกันหรือไม่ เพราะ
เหตุใด

.....
.....
.....

19. ความสัมพันธ์ทางชาติพันธุ์หรือปฏิสัมพันธ์ระหว่างกลุ่มชาติพันธุ์ต่างๆ ปัจจุบัน
แตกต่างจากอดีตหรือไม่ อย่างไร เพราะเหตุใด

.....
.....
.....

**2.4 ความสัมพันธ์ระหว่างโครงสร้างอำนาจชุมชนที่มีผลต่อการเปลี่ยนแปลงทางการเมือง
ระดับท้องถิ่นในช่วง พ.ศ.2540-2552**

20.การแข่งขันทางการเมืองระดับท้องถิ่นในอดีตและปัจจุบันมีความแตกต่างกันหรือไม่
อย่างไร

.....
.....
.....

21. โครงสร้างอำนาจแบบเก่าและโครงสร้างอำนาจแบบใหม่ของชุมชนมี ความขัดแย้งหรือ
ร่วมมือ กันหรือไม่ ด้านใดบ้าง อย่างไร

.....
.....
.....

22. ปัจจัยใดคือปัจจัยสำคัญที่ส่งผลต่อการเป็นชนชั้นนำในทางการเมือง (Governing Elite)

.....

.....

.....

23. ระบบเครือญาติ (ตระกูลแซ่) มีความสัมพันธ์กับผลการเลือกตั้งทั้งทางตรงและทางอ้อมในการเลือกตั้งแต่ละครั้งหรือไม่อย่างไร

.....

.....

.....

24. การมีเครือข่ายอุปถัมภ์จากภายในชุมชนและภายนอกชุมชน (นักการเมืองระดับท้องถิ่นและระดับชาติ) มีความสัมพันธ์กับผลการเลือกตั้งทั้งทางตรงและทางอ้อม ในการเลือกตั้งแต่ละครั้งหรือไม่อย่างไร

.....

.....

.....

25. การถือตัวเป็นตัวแทนของกลุ่มชาติพันธุ์หรือความเป็นชาติพันธุ์และอัตลักษณ์ทางชาติพันธุ์มีความสัมพันธ์กับผลการเลือกตั้งทั้งทางตรงและทางอ้อม ในการเลือกตั้งแต่ละครั้งหรือไม่อย่างไร

.....

.....

.....

26. พันธมิตรทางการเมืองหรือกลุ่มการเมืองและฝักฝ่ายมีความสัมพันธ์กับผลการเลือกตั้งทั้งทางตรงและทางอ้อม ในการเลือกตั้งแต่ละครั้งหรือไม่อย่างไร

.....

.....


.....

27.การกำหนดนโยบายของชนชั้นนำในทางการเมืองเป็นไปได้ในลักษณะใด

.....
.....
.....

28. มีการตรวจสอบการใช้อำนาจของฝ่ายการเมืองจากฝ่ายนิติบัญญัติหรือชุมชนหรือไม่
อย่างไร

.....
.....
.....



CHIANG MAI UNIVERSITY 1964

ลิขสิทธิ์มหาวิทยาลัยเชียงใหม่

Copyright© by Chiang Mai University
All rights reserved

ประวัติผู้เขียน

ชื่อ-สกุล	นางสาวพินสุดา วงศ์อนันต์
วัน เดือน ปีเกิด	14 มีนาคม พ.ศ.2528
ประวัติการศึกษา	
พ.ศ.2543	สำเร็จการศึกษามัธยมศึกษาตอนต้น โรงเรียนลำปางกัลยาณี จังหวัดลำปาง
พ.ศ.2546	สำเร็จการศึกษามัธยมศึกษาตอนปลาย สายวิทยาศาสตร์-คณิตศาสตร์ โรงเรียนลำปางกัลยาณี จังหวัดลำปาง
พ.ศ.2550	สำเร็จการศึกษาปริญญาศิลปศาสตรบัณฑิต (สหวิทยาการสังคมศาสตร์) เกียรตินิยมอันดับสอง มหาวิทยาลัยธรรมศาสตร์
พ.ศ.2553	สำเร็จการศึกษาปริญญารัฐศาสตรบัณฑิต มหาวิทยาลัยรามคำแหง
เกียรติประวัติ	
พ.ศ.2549	ได้รับรางวัลนักศึกษาเรียนดี ประจำปีการศึกษา 2548 มหาวิทยาลัยธรรมศาสตร์
พ.ศ.2549	ได้รับทุนการศึกษาจากกองทุนนเรศวรี เศรษฐบุตร
พ.ศ.2550	ได้รับพระราชทานเข็มรางวัลเรียนดี(ทุนภูมิพล) มหาวิทยาลัยธรรมศาสตร์
พ.ศ.2550	คณะทำงานโครงการส่งเสริมประชาธิปไตยยรณรงค์การเลือกตั้ง สมาชิกสภาผู้แทนราษฎรอำเภอเมือง(เขตเลือกตั้ง1)จังหวัดเชียงใหม่ ร่วมกับศูนย์ประชาสัมพันธ์ภายในประเทศ(ศปชท.)และคณะกรรมการ ประชาสัมพันธ์ในภาวะวิกฤตและการประชาสัมพันธ์เชิงรุก สำนัก นายกรัฐมนตรี
พ.ศ.2550	คณะทำงานโครงการสำรวจความคิดเห็นของประชาชน(Exit Poll) ในวัน เลือกตั้งสมาชิกสภาผู้แทนราษฎร เขตเลือกตั้งที่ 1 จังหวัดเชียงใหม่
พ.ศ.2550	คณะกรรมการจัดงานสัปดาห์วิชาการคณะรัฐศาสตร์และรัฐประศาสน ศาสตร์มหาวิทยาลัยเชียงใหม่
พ.ศ.2551	ผู้ช่วยอุปนายกสโมสรนักศึกษาบัณฑิตศึกษา สโมสรนักศึกษา บัณฑิตศึกษา บัณฑิตวิทยาลัย มหาวิทยาลัยเชียงใหม่

พ.ศ.2554 ได้รับทุนสนับสนุนการทำวิทยานิพนธ์จากสถาบันพระปกเกล้า

ศึกษาดูงาน การอบรม

พ.ศ.2551 ได้ผ่านการอบรมหลักสูตรภาวะผู้นำและการทำงานเป็นทีม โครงการสัมมนาผู้นำนักศึกษาระดับบัณฑิตศึกษา ประจำปีการศึกษา 2551

พ.ศ.2551 ศึกษาดูงานด้านการวางแผนและการลงทุน ณ แขวงหลวงพระบาง สาธารณรัฐ ประชาธิปไตยประชาชนลาว

พ.ศ.2551 ได้ผ่านการฝึกอบรมหลักสูตร“ยุทธศาสตร์การทำงานให้มีประสิทธิภาพ” สมาคมข้าราชการพลเรือนแห่งประเทศไทยร่วมกับคณะรัฐศาสตร์และรัฐประศาสนศาสตร์ มหาวิทยาลัยเชียงใหม่

พ.ศ.2552 ได้ผ่านการศึกษอบรมเชิงปฏิบัติการเรื่อง “การเสริมสร้างสุขภาพทางการคลังขององค์กรปกครองส่วนท้องถิ่น” ศูนย์ศึกษาการบริหารกิจการบ้านเมืองระดับท้องถิ่น คณะรัฐศาสตร์และรัฐประศาสนศาสตร์ มหาวิทยาลัยเชียงใหม่

ผลงานทางวิชาการ

พ.ศ.2552 นำเสนอบทความงานวิจัยเรื่อง “การเมืองวัฒนธรรมของชาติ: ว่าด้วยการธำรงอัตลักษณ์ทางชาติพันธุ์ของกลุ่มมอญชาวจีนคณะชาติ” ในการประชุมวิชาการประจำปี 2552 มหาวิทยาลัยราชภัฏเชียงราย ในหัวข้อ “บูรณาการงานวิจัยสู่ชุมชนและท้องถิ่นเพื่อวิถีชีวิตที่ยั่งยืน” ระหว่างวันที่ 18-19 กุมภาพันธ์ 2552

พ.ศ. 2553 ได้นำเสนอบทความวิชาการเรื่อง “บทสำรวจเบื้องต้นว่าด้วย โครงสร้างอำนาจชุมชนกับรัฐท้องถิ่น: ศึกษาชุมชนแห่งหนึ่งที่มีความหลากหลายทางชาติพันธุ์ในจังหวัดเชียงราย” ใน การประชุมวิชาการรัฐศาสตร์และรัฐประศาสนศาสตร์ ครั้งที่ 11 ณ มหาวิทยาลัยมหาสารคามระหว่างวันที่ 25-26 พฤศจิกายน 2553